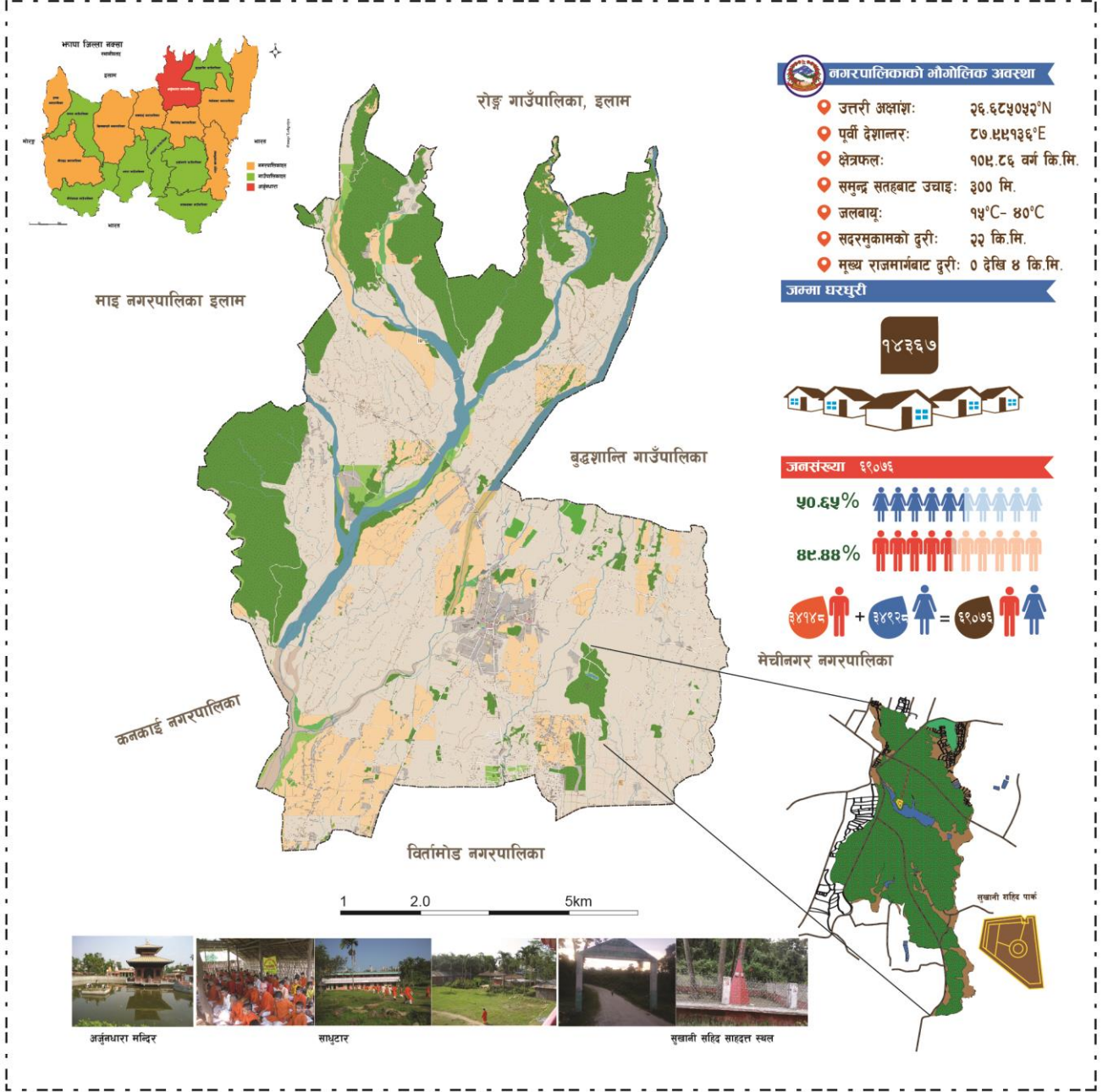


अर्जुनधारा नगरपालिका, भापा

अर्जुनधारा नगरपालिकाको वस्तुगत विवरण (पार्श्वचित्र) (२०७४)



अर्जुनधारा नगरपालिका, भापा ARJUNDHARA MUNICIPALITY, JHAPA

शनिश्चरे, भापा

फोन: ०२३-४६५५०२, ४६५५०३

www.arjundharamun.gov.np

नामः	अर्जुनधारा नगरपालिकाको बृहत पार्श्वचित्र २०७४ Municipal Profile of Arjundhara Municipality 2017
सर्वाधिकारः	अर्जुनधारा नगर कर्यापालिकाको कार्यालय, शनिस्चरे, झापा
प्राविधिक सहयोगः	प्रयास प्रारम्भ प्रा.लि. बिर्तामोड -५, झापा फोनः ९७७-९८४४६६२५७७ इमेलः admin@prayasnepal.com
समन्वयः	जिल्ला समन्वय समिति एवं विषयगत कार्यालयहरु, स्थानीय राजनीतिक दल, सामुदायिक वन उपभोक्ता समूह, विद्यालयहरु तथा सबै स्थानीय सरोकारवालाहरु
आर्थिक लगानीः	अर्जुनधारा नगरपालिका शनिस्चरे, झापा
तयारी टिमः	लोकप्रिय खनाल- टिम लिडर डा. हरि खनाल- सिनियर डाटा एनालिष्ट आकाश श्रेष्ठ- परियोजना व्यवस्थापक/सम्पादन लक्ष्मी आले- सिभिल इन्जिनियर जीआइएस नक्साङ्कन केशव खनाल- अनुगमन तथा कार्यालय व्यवस्थापन केशव घिमिरे- तथ्याङ्क व्यवस्थापक डि.एन. खनाल- तथ्याङ्क विश्लेषण कृष्ण दंगाल- अनुगमन सहयोगी चन्द्रा अधिकारी-अनुगमन सहयोगी
कार्यालयः	अर्जुनधारा नगरपालिका, शनिस्चरे, झापा

हाम्रो प्रयास

विश्वका १८९ देशहरू मध्ये नेपालले समेत सन २००० मा भएको सयुक्त राष्ट्र सहस्राब्दी सम्मेलनको घोषणा अनुसार ८ वटा सहस्राब्दी विकास लक्ष्य हासिल गर्ने प्रतिवद्धता सहितको हस्ताक्षर गरेको अनुरूप अझ पनि विभिन्न आयोजनाहरू सञ्चालन भइरहेका छन्। आठवटा विकास लक्ष्यहरूमा १) अति गरिबी र भोकमरीको अन्त्य गर्ने, २) सबैलाई विश्वव्यापी प्राथमिक शिक्षाको पहुँच पुर्याउने। ३) लैङ्गिक समानता तथा महिला शसक्तिकरणको प्रवर्द्धन गर्ने, ४) बालमृत्युदरलाई कम गर्ने, ५) मातृ शिशु स्वास्थ्यमा सुधार ल्याउने, ६) एचाआइभि एड्स, औलो तथा अन्य महामारी रोगहरूसँग लड्ने ७) पर्यावरणीय दिगो विकासलाई सुनिश्चित गर्ने। ८) विकासका लागि विश्वव्यापी साझेदारीताको विकास गर्ने रहेका छन्। उल्लेखित लक्ष्य हासिल गर्नका लागि अन्तिम वर्षसम्म आइपुग्दा नेपाल मानव विकास सूचाङ्कमा १३८ औ स्थानमा रहेको छ भने विश्व अब सहस्राब्दी विकास लक्ष्यबाट अब दिगो विकास लक्ष्य तर्फ अघि बढीसकेको छ।

समयसँग सँगै विकासको अवधारणा, सिद्धान्त र कार्यान्वयनका नयाँ नयाँ उपायहरूको खोजीले नयाँ आयामहरू थप्न सफल भएको छ। हिजो सम्म हवाईपत्रहरूको भरपर्ने सञ्चार माध्यम आज रेडियो, टेलिभिजन, पत्र पत्रिका हुँदै मोवाइल र इन्टरनेटसम्म आइपुगेको छ। हिजोका कतिपय सञ्चारका सामग्रीहरूलाई आजको नयाँ शैलीले ९० प्रतिशत भन्दा बढी प्रतिस्थापन गर्न सफल भएको छ। त्यसरी नै आर्थिक भौतिक तथा सामाजिक विकासमा समेत विद्यमान प्रविधिको विकासले नयाँ समयको माग र विश्वव्यापी प्रतिस्पर्धालाई अझ शसक्त बनाएको पाइन्छ। आखिर सबै कुरा मानवीय र यस पृथ्वीको भलाईको लागि हुनु पर्छ भन्ने मान्यता सबैले राखेका छन् र राख्नु पर्दछ।

विकास निर्माणलाई अझ जनमुखी र प्रभावकारी बनाउनका लागि स्थानीय देखि राज्यका प्रमुख लक्ष्य तथा उद्देश्यहरूलाई अपेक्षितरूपमा पुरा गर्नका लागि सबै भन्दा मूल्य आधार बनेको वास्तविक तथ्याङ्क हो। सानो भन्दा सानो देखि ठूला ठूला योजनालाई सफल बनाउनका लागि सहि तथ्याङ्कले ठूलो भूमिका खेल्दछ। परम्परागत शैलीबाट गरिएको तथ्याङ्क संकलनका कतिपय कमी कमजोरीहरूलाई केलाउदै सूचना प्रविधिबाट शून्य कागजको प्रयोग गरी मोवाइलबाट नगरपालिकाको विस्तृत विवरण र नगरपालिका भित्रका सरकारी, गैरसरकारी तथा नीजी संस्थाहरूको भौगोलिक अवस्थिती सहितको तथ्याङ्क संकलन गरी नयाँ सोच र नमुना विकासको तर्फ उन्मुख गराउनका लागि यो प्रयास गरिएको छ। आगामी दिनमा यसबाट प्राप्त सिकाईहरूलाई संस्थागत गर्दै जाने कुरामा सबैको साथ र सहयोगको अपेक्षा समेत गरेका छौं।

यस किसिमको नविनतम कामलाई यहाँसम्म ल्याउनका लागि सहयोग अर्जुनधारा नगरपालिकाका उप-प्रमुख कमला खतिवडा (आचार्य), प्रमुख प्रशासकीय अधिकृत राधाकृष्ण खतिवडा, सम्पूर्ण वडा अध्यक्षहरू, नगरपालिकाका सम्पूर्ण कर्मचारीहरू, प्रयास प्रारम्भ प्रा.लि. का कार्यकारी निर्देशक लोकप्रिय खनाल सबै कर्मचारी तथा डाटा संकलन गर्ने सबै स्वयंसेवकहरू प्रति हार्दिक आभार प्रकट गर्दछु।

.....

अर्जुनधारा नगरपालिकाको बस्तुगत विवरण (पार्श्व चित्र) २०७४ – सारांश

क्र.स.	विषय	विवरण
१	परिचय	नेपालको पर्वमा झापा जिल्लाको मध्यउत्तरमा अवस्थित चुरे क्षेत्रसंग सिमाना जोडिएको पूर्वको पशुपतिनाथका नामले परिचित अर्जुनधारा धामका नामबाट नामकरण गरिएको नगरपालिका
२	भौगोलिक अवस्थिती	
	अक्षांश	२६.६४७३° देखि २६.७९४०°
	देशान्तर	८७.९४०४° देखि ८८.०४३४°
	एलिभेसन	३०० मिटर देखि ५०६ मिटरसम्म
३	क्षेत्रफल	१०९.८६ वर्ग कि.मि.
४	सिमाना	पूर्वमा मेचीनगर नगरपालिका; पश्चिममा कन्काई नगरपालिका र इलामको माइ नगरपालिका; उत्तरमा बुद्ध शान्ति र रोंग गाउँ पालिका; र, दक्षिणमा बिर्तामोड नगरपालिका
५	जलवायु	मनसुनी हावा पानी (अर्ध उष्ण र उष्ण हावा पानी पनि भनिन्छ) पाइन्छ । तापक्रम: गृष्मऋतु ३२ डिग्री सेल्सियस देखि ३५ डिग्री सेल्सियस, शीतकालमा १५ देखि १० डिग्री सेल्सियस । वर्षा ऋतुमा हिन्द महासागरको बंगालको खाडीबाट आउने मनसुनी हावाबाट यहाँ २७१.७५ मिलि मीटरसम्म वर्षा हुने गरेको पाइन्छ
६	घरधुरीको संख्या	१४,३६७
७	जनसंख्या	६९,०७५
८	मुख्य पेशा	कृषि तथा पशुपालन
९	विद्यालयको संख्या	५७ (२८ सरकारी, २७ निजी) २ गुरुकुल
१०	साक्षरता प्रतिशत	९०.३२ प्रतिशत
११	मुख्य धार्मिक सम्प्रदाय	हिन्दु
१२	मुख्य भाषा	नेपाली
१३	मुख्य समुदाय	ब्राम्हण, क्षेत्री, कुमाल, राई, लिम्बु, नेवार
१४	प्रमुख खाद्यान्न बाली	धान, मकै, गहुँ, कोदो
१५	प्रमुख नगदेबाली	सुपारी, अदुवा, अम्लिसो, चिया, प्राकृतिक रबर
१६	फलफुल	नरिवल, आप, कागती
१७	मुख्य घरपालुवा जनवार	गाई, भैसी, बाख्रा
१८	संचार सुविधा	मोवाइल, सिडिएमए फोन, केवल टेलिभिजन
१९	यातायात सुविधा	बस, ट्याक्सी, व्यक्तिगत सवारी (साकइल, बाइक)
२०	स्वास्थ्य सुविधा	३ हेल्थपोष्ट, १० नीजी क्लिनिक, १ सामुदायिक स्वास्थ्य इकाई
२१	सरकारी कार्यालयहरु	१ केन्द्र ४ वटा स्थानमा वार्ड कार्यालयहरु, शनिस्चरे प्रहरी

क्र.स.	विषय	विवरण
		कर्यालय, शसस्त्र प्रहरी बल, इलाका हुलाक कार्यालय, ३ हेल्थपोष्ट
२२	गैरसरकारी संस्थाहरु	४५
२३	खोला खोल्सी	११ वटा खोला र ६० भन्दा माथि खोल्सी
२४	खानेपानीको सुविधा	२६.५ धारा, ६३.६२ ट्युबेल, ६.८३ इनार, ३.५१ जरुवा, अन्य
२५	विजुली बक्तिको पहुच	९०.५१ प्रतिशतमा विजुलीको पहुच भएको
२६	सामुदायिक वन उपभोक्ता समूह	८ वटा
२७	प्रमुख जडीवुटी	हर्षो बर्षो, अमला, बोझो, पिप्ला, तितेपाती,
२८	मुख्य चाडपर्वहरु	दशै, तिहार, छट, चैते दशै, फागुपूर्णिमा, उधौली उभौली,
२९	रासायनिक मलको प्रयोग	रु ५१०३८४०.०० बराबरको बार्षिक रासायनिक मल प्रयोग भइरहेको (युरिया, डिएपी, पोटास)
३०	रासायनिक विषादीको प्रयोग	रु. २४६९६००.०० बराबरको बार्षिक रासायनिक विषादी उपयोग
३१	विद्यालयको संख्या	५७
३२	विद्यार्थी शिक्षक अनुपात	१:१९

प्रकाशकीय

पछिल्लो समयमा विकासलाई मापन गर्न आधार रेखा तयार गर्ने पद्धतीको अनुसरण गरेको पाइन्छ । नेपालको स्थानीय तह पुर्नसंरचना पछि गाउँपालिका र नगरपालिकाहरु धेरै क्षेत्रमा स्वायत्त संस्थाको रुपमा स्थापित भएका छन् । कुनै पनि नगरपालिकाको वस्तुगत विवरणले यसको हालको अवस्था र अब तय गर्नु पर्ने दिशाको मार्ग निर्देश गर्दछ । समय अनुसार कुनै पनि ठाउँको तथ्यांक एवं वस्तुगत विवरण परिवर्तन भइ रहेको हुन्छ । सकारात्मक परिवर्तनलाई हामी विकास भन्छौ भने नकारात्मक परिवर्तनलाई विनास भन्छौ अत विकासले स्तर र अवस्थामा सकारात्मक परिवर्तन ल्याउनु पर्दछ । यसका लागि कुनै पनि संघसंस्था, तह, निकाय या कार्यालयका सम्पूर्ण सूचनाहरू आधार रेखाको रुपमा प्रयोग हुने गर्दछन् त्यसैलाई हामी पश्चिचित्र वा वस्तुगत विवरण भन्दछौ ।

समाजको हरेक क्षेत्रमा तथ्यांकको महत्व दिनानुदिन बढ्दै गइरहेको छ । नगरको विकास योजना तर्जुमा, कार्यान्वयन, अनुगमन तथा मूल्याङ्कनका लागि तथ्याङ्कहरू आवश्यक हुन्छन् । यी सबै कार्यका लागि उत्पादित तथ्याङ्क गुणस्तरीय, भरपर्दो र विश्वसनीय हुनु जरुरी छ । साथै उत्पादित तथ्याङ्कको सही उपयोग पनि उत्तिकै आवश्यक हुन्छ । जनगणना, कृषि गणना, औद्योगिक गणना एवं विभिन्न सर्वेक्षणहरू मार्फत प्राप्त तथ्याङ्कहरूको विश्लेषणका आधारमा नै अल्पकालीन र दीर्घकालीन योजनाहरू तयार गरिन्छन् । वर्तमान अवस्थामा सूचना तथा तथ्याङ्कको उपयोगिता र उपादेयतामा वृद्धि सँगसँगै विभिन्न क्षेत्रका तथ्याङ्कहरूको प्रयोगकर्तामैत्री स्वरूपमा माग बढिरहेको छ । जनसांख्यिक तथ्याङ्कका प्रयोगकर्ता सरकारी तथा गैरसरकारी निकाय, नीजि क्षेत्र, नागरिक समाज, अध्येता तथा अनुसन्धानकर्ता, अन्तर्राष्ट्रिय संघ संस्था एवं आम सर्वसाधारणको अद्यावधिक तथ्याङ्क तथा सूचकका मागलाई स्थानीय तहमा हुने तथ्यांकले हदसम्म सम्बोधन गर्ने अपेक्षा गर्न सकिन्छ । प्राप्त सूचक तथा तथ्याङ्कहरू नगरपालिकाको समग्र विकासका लागि अवलम्बन गरि योजना, सार्वजनिक नीति निर्माण र निर्णय प्रक्रियामा प्रयोग गरिन्छ ।

नेपालमा तथ्यांकको इतिहास केन्द्रीय तथ्यांक विभागको जन्म सन् १९५९ मा तथ्यांक ऐन, २०१५ को व्यवस्था बमोजिम भएको हो । अहिलेको सूचना प्रविधि एवं तथ्याङ्क क्षेत्रमा आएको बृहत् परिवर्तनलाई समेट्न यो ऐन अपूरो नै छ । हाल नेपालको तथ्याङ्क प्रणालीमा देखिएका विविध समस्याहरूलाई ध्यानमा राखेर केन्द्रीय तथ्याङ्क विभागले अन्तर्राष्ट्रिय तथ्याङ्क प्रणाली विकासका नवीन प्रयासहरू तथा सूचना प्रविधि समेतलाई समायोजन गरी केन्द्रमा एक नयाँ तथ्याङ्क ऐन सँगै स्थानीय तहमा समेत तथ्यांक व्यवस्थापन सम्बन्धि कानुनि तथा नीतिगत व्यवस्था जरुरी छ ।

महत्वपूर्ण तथ्याङ्कहरू सरकारी व्यवस्थापनको नियमित प्रक्रिया अन्तर्गत राखिएका अभिलेखहरूबाट उपलब्ध हुने गरेका छन् । केन्द्रीय तथ्याङ्क विभागले राष्ट्रिय महत्वका विभिन्न गणना एवं सर्वेक्षणहरू सञ्चालन गर्नुका अतिरिक्त राष्ट्रिय लेखा तथ्याङ्कका अनुमानहरू तथा आर्थिक सूचकाङ्कहरू पनि तयार पार्दछ । विभिन्न मन्त्रालय तथा अन्तर्गतका निकायहरूले आफ्ना आवश्यकताअनुसार विविध तथ्याङ्कहरू सङ्कलन एवं

प्रकाशन गर्दछन् । सरकारी निकायहरूले आ-आफ्ना प्रशासनिक प्रणाली वा आफ्ना मुख्य कार्यका सिलसिलामा प्राप्त गरेका सूचनाहरूबाट उपलब्ध हुने तथ्याङ्कहरूको विशेष महत्व छ ।

तथ्यांक र वस्तुगत विवरण (पार्श्वचित्र), यसको महत्व र आवश्यकतालाई बुँदागत रूपमा यसप्रकार उल्लेख गरिन्छ।

- नगरपालिकालाई योजना तर्जुमा तथा नीति निर्धारणका लागि आवश्यक तथ्यांक उपलब्ध गराउनु ।
- स्तरीय तथ्यांक संकलनका लागि सर्वमान्य विधि र परिभाषाको विकास गरी तिनको प्रयोग गर्न गराउन ।
- भविष्यको लागि आवश्यक पर्नसक्ने तथ्यांकीय क्षेत्रहरू खोजी गर्दै तिनको तथ्यांक उत्पादन गर्न ।
- स्थानीयस्तरमा उत्पादित तथ्यांकहरूको गुणस्तर कायम गर्न समन्वयात्मक भूमिका निर्वाह गर्न ।
- तथ्यांक-निकायहरूबीच समन्वय गरी एकीकृत तथ्यांक संकलन प्रणालीको विकास गर्न ।
- दिगो विकास लक्ष्यमा सुचनाको अद्यावधिक र विश्लेषण गर्न ।
- आर्थिक तथा सामाजिक क्षेत्रसँग सम्बन्धित तथ्यांक संकलन, प्रशोधन र विश्लेषण गर्न ।
- तथ्यांक सम्बन्धी विभिन्न गतिविधिलाई निर्देशन दिन र नियन्त्रण गर्न ।
- तथ्यांकसँग सम्बन्धीत राष्ट्रिय तथा अन्तराष्ट्रिय तालिम, गोष्ठी, सेमीनार आयोजना गर्न, गराउन ।
- समग्र क्षेत्रको तथ्यांक संकलन, गरी उपलब्ध गराउन ।
- तथ्यांक अभिलेखहरू सुरक्षित रूपमा राख्न ।
- अन्तराष्ट्रिय प्रविधि खोजी गरी तथ्यांक संकलनलाई वैज्ञानिक, भरपर्दो र उपयोगी बनाउँदै लैजान ।
- अर्थतन्त्रमा भएको परिवर्तनको अध्ययन गर्न ।
- स्थानीय तहमा तथ्यांक नियमित एवं भरपर्दो तथ्यांक उपलब्ध गर्ने पद्धतिको विकास गर्न ।

विषय सुची

अर्जुनधारा नगरपालिकाको बस्तुगत विवरण (पार्श्व चित्र) २०७४ – सारांश	3
प्रकाशकीय	5
चित्र सुची.....	13
तालिका सुची.....	15
१. परिचय/भूमिका	19
क) वस्तुगत विवरण प्रकाशन गर्नुको उद्देश्य.....	21
ख) तथ्याङ्क संकलन गर्न तथा पार्श्वचित्र निर्माण गर्न प्रयोग गरिएका विधिहरू.....	22
ग) वस्तुगत विवरणको सीमा	23
२. नगरपालिकाको परिचय.....	24
३. स्थानीय चाडपर्व, जात्रा र मेलाको विवरण	27
४. पर्यटकीय स्थलहरूको विवरण	30
५. प्रमुख विशेषताहरू:.....	38
६. वर्तमान भू-उपयोग सम्बन्धी विवरण.....	40
७. सिंचित क्षेत्रफलको विवरण	41
८. वन क्षेत्र-नर्सरी सम्बन्धी विवरण.....	42
९. सरकारी-सार्वजनिक जग्गाहरूको विवरण.....	44
१०. जनसंख्या वितरणको अवस्था	44
११. वडा अनुसार घरधुरी तथा जनसंख्याको विवरण.....	46
१२. उमेर तथा लिङ्गका आधारमा जनसंख्याको विवरण.....	46
१३. आर्थिक रूपले सक्रिय जनसंख्याको अवस्था.....	47
१४. मातृभाषाको आधारमा जनसंख्याको विवरण	47
१५. धर्मको आधारमा जनसंख्याको विवरण.....	48
१६. जातियताको आधारमा जनसंख्याको विवरण	48
१७. लिंग र उमेरका आधारमा घरमुलीको विवरण	50
१८. १० वर्ष र सो भन्दा माथिका महिलापुरुषहरूको पहिलो पटक बिबाह गरेको उमेरको आधारमा जनसंख्या	50
१९. अपांगताको आधारमा जनसंख्या	50
२०. अपांगता परिचयपत्र लिएका वालवालिकाको विवरण.....	51

२१.	छानाको प्रकारको आधारमा घरधुरी संख्या.....	51
२२.	स्वामित्वको आधारमा घरपरिवारको वसोवासको अवस्था	52
२३.	खानेपानीको श्रोतको आधारमा घरपरिवार सम्बन्धी विवरण.....	53
२४.	इन्धनको प्रयोगको आधारमा घरपरिवार विवरण	53
२५.	बत्ती प्रयोगको आधारमा घरपरिवार विवरण.....	54
२६.	उपलब्ध सेवा सुविधाको आधारमा घरपरिवार विवरण	55
२७.	शौचालय प्रयोगको आधारमा घरपरिवार विवरण	55
२८.	वसाई सराई सम्बन्धी विवरण	56
२९.	खाद्यान्न आत्मनिर्भरताको अवस्था	56
३०.	स्वामित्वको प्रकारको आधारमा “महिला” घरमुली सम्बन्धी विवरण.....	57
३१.	भूस्वामित्व सम्बन्धी विवरण.....	57
३२.	परिवारको स्वामित्वमा रहेको जग्गा जमिन सम्बन्धी विवरण.....	58
३३.	आर्थिक वर्ष २०७३।०७४ को पञ्जिकरणको विवरण	58
३४.	आर्थिक वर्ष २०७३।०७४ मा भएको नागरिकता तथा अन्य सिफारिसहरूको विवरण.....	58
३५.	जेष्ठ नागरिक तथा एकल महिलाहरूको विवरण (आ.व.२०७२।०७३).....	59
३६.	वडा अनुसार सामाजिक सुरक्षा भत्ता पाउने व्यक्तिहरूको विवरण.....	60
३७.	वार्षिक कार्यक्रमबाट लक्षित कार्यक्रमतर्फ भएको बिनियोजन तथा खर्चको अवस्था.....	61
३८.	शैक्षिक संस्थाहरूको विवरण	62
३९.	विश्वविद्यालय तथा कलेजहरू	65
४०.	५ वर्ष र सो भन्दा माथिकाको साक्षरताको आधारमा जनसंख्याको बिबरण	65
४१.	बिद्यालयमा अध्ययन गरिरहेका छात्रछात्राहरूको विवरण.....	66
४२.	५ वर्ष र सो भन्दा माथिकाको शैक्षिक अबस्था	66
४३.	विद्यालयमा भर्ना नभएका तथा विद्यालय छाडेका वालवालिकाहरूको बिबरण	67
४४.	कूल साक्षरता दरमा महिलाहरूको हिस्सा	67
४५.	वडा अनुसार साक्षरता प्रतिशत.....	68
४६.	बालविकास केन्द्रको विवरण	69
४७.	बाल सञ्जालको अवस्था.....	70
४८.	विशेष शिक्षातर्फ स्रोत कक्षामा अध्ययनरत छात्र/छात्राको बिबरण	70
४९.	विद्यालहरूमा शौचालयको विवरण	70

५०.	विद्यालयको शिक्षक विवरण.....	72
५१.	शिक्षक तथा कक्षा कोठाको पर्याप्तता	75
५२.	विद्यमान स्वास्थ्य सेवाहरु	79
५३.	खोप सेवाको विवरण	81
५४.	खोप सेवा छोडने बालबालिकाको अबस्था	81
५५.	विगत ३ वर्षहरुको पोषणको अवस्था.....	81
५६.	कुपोषणको अवस्था	81
५७.	दीर्घ रोगको कारणले मृत्यु भएका बालवच्चा सम्बन्धी विवरण	82
५८.	लिंग अनुसार बाल विवाह सम्बन्धी विवरण (१८ वर्ष मुनिका)	82
५९.	कामदारको रुपमा घर-परिवारवाट घर बाहिर गएका बालबालिकाहरुको विवरण.....	82
६०.	श्रमिक बालबालिकाको प्रकार	82
६१.	बालबालिकाहरुको हत्या अपहरण सम्बन्धी विवरण	82
६२.	स्वास्थ्य सम्बन्धी सूचांकहरु	82
६३.	बालकलबहरुको विवरण	83
६४.	वडागत बालकलबहरुको विवरण	84
६५.	बालकलव तथा बाल समुहले प्रतिनिधित्व गरेका संघ संस्थाहरुको विवरण	85
६६.	DCWB मा दर्ता भई न.पा. अन्तर्गत रहेका बालकलबहरुको संख्या	85
६७.	जन्मदर्ता भएका बालबालिकाको संख्या	85
६८.	परिवार विहीन बालबालिकाको अबस्था	85
६९.	महिला हिसां सम्बन्धी विवरण	85
७०.	वातावरण तथा सरसफाई	86
७१.	फोहरमैला ब्यवस्थापन	86
७२.	सेवा प्रवाह विवरण.....	87
७३.	कृषि सेवा केन्द्र, उपकेन्द्र, कृषक समूह,	87
७४.	पशु सेवा केन्द्र, उपकेन्द्र, कृषक समूह,.....	90
७५.	हुलाक सेवा केन्द्र.....	91
७६.	नपाका हालका भवनहरु	91
७७.	वसपार्क वा वस स्टेशन	91
७८.	सिचाईको स्रोत.....	92

७९.	तालतलैया र प्राकृतिक पोखरीको नाम (सिमसार/रामसार क्षेत्र समेत)	92
८०.	नपाको टाढाको वस्तीबाट सम्बन्धित नपाको केन्द्र पुग्न लाग्ने अनुमानित समय (घण्टा)	94
८१.	बैंक तथा वित्तीय संस्था	96
८२.	खुला क्षेत्र	99
८३.	अचल सम्पत्ती विवरण	99
८४.	धार्मिक स्थल.....	99
८५.	सडक सञ्जालको विद्यमान अवस्था	102
८६.	निर्माणाधीन नगर स्तरीय सडकहरु.....	104
८७.	नगर क्षेत्रभित्र रुट परमिट लिएर संचालन भएका सवारी साधनहरुको विवरण	109
८८.	नगर क्षेत्र चल्ने सवारी साधनहरुको विवरण	110
८९.	विद्यमान सतह ढलको अवस्था	111
९०.	सार्वजनिक शौचालय सम्बन्धी विवरण.....	111
९१.	प्रकोपबाट भएको क्षति सम्बन्धी विवरण (आ.व. २०७१/७२ देखि ०७३।०७४ को).....	111
९२.	विपद व्यवस्थापन पूर्व तयारी सम्बन्धी विवरण	112
९३.	शहरी विद्युतीकरण	112
९४.	दुर संचार सम्बन्धी विवरण	113
९५.	झोलुङ्गे पुल-पुलपुलेसा सम्बन्धी विवरण.....	113
९६.	व्यापारिक केन्द्रहरुको विवरण	114
९७.	सामुदायिक भवनहरुको विवरण.....	115
९८.	सार्वजनिक पाटीपौवा र चौतारा सम्बन्धी विवरण	115
९९.	खेल मैदान सम्बन्धी विवरण	116
१००.	पार्क, वनस्पति तथा उद्यान सम्बन्धी विवरण	117
१०१.	नगरपालिका कार्यालयदेखि प्रत्येक वडाकेन्द्र सम्मको दूरी.....	117
१०२.	राष्ट्रिय तथा अन्तराष्ट्रिय गैरसरकारी संघसंस्थाको विवरण र बार्षिक बजेट.....	118
१०३.	नगर क्षेत्रभित्र गठन भएका टोल विकास संस्थाहरुको विवरण	119
१०४.	नगरपालिकामा नव निर्वाचित जनप्रतिनिधिहरुको नाम पद.....	120
१०५.	जनचेतनामूलक तालिम प्राप्त गरेको जनसंख्या विवरण.....	122
१०६.	मुख्य पेशा सम्बन्धी विवरण.....	122
१०७.	औसत मासिक पारिवारिक आम्दानी विवरण	123

१०८.	औसत मासिक पारिवारिक वचत विवरण.....	123
१०९.	बैदेशिक रोजगार र विप्रेषण (रेमिटान्स)को विवरण.....	124
११०.	विप्रेषण (रेमिटान्स)को विवरण	127
१११.	वडा अनुसार विपन्नता स्तरीकरण	128
११२.	विद्युत/सौर्य उर्जा आयोजनाहरूको स्थिति	129
११३.	वार्षिक कृषि उत्पादन सम्बन्धी विवरण.....	129
११४.	पशुधन तथा सोबाट हुने उत्पादनको अवस्था सम्बन्धी विवरण	130
११५.	नगरबाट बाहिर निकासी हुने वस्तुहरूको विवरण (वन पैदावार)	133
११६.	जग्गाको किसिम अनुसारको विवरण	134
११७.	औद्योगिक तथा व्यापार, व्यवसाय (निर्माण व्यवसायी समेत) सम्बन्धी विवरण.....	134
११८.	विगत ५ आर्थिक वर्षको आयव्ययको विवरण	137
११९.	नगरपालिकाले २०७४/७५ मा सञ्चालन गर्ने प्रमुख कार्यक्रम तथा योजनाहरू	148
१२०.	नगरपालिकाको संगठनात्मक ढाँचा	149
१२१.	नगरपालिकाको कार्यालयमा हाल कार्यरत कर्मचारीहरूको विवरण.....	149
१२२.	सरकारी कार्यालयहरूको नाम, टेलिफोन विवरण	152
१२३.	स्थानीय राजनैतिक दलहरू	153
१२४.	नगरपालिकासंग साझेदारी गरेका संघ संस्थाहरू.....	153
१२५.	नगरपालिकाको भगिनी सम्बन्ध रहेको संस्था	155
१२६.	नगरपालिकाको स्थापनाकालदेखि हालसम्मका प्रमुखहरूको विवरण	155
१२७.	विगत ३ वर्षको MCPM को स्तर	155
१२८.	विमानस्थलको विवरण	155
१२९.	शवदाह स्थलहरूको विवरण	156
१३०.	विशेष ब्यावसायिक खेती र उत्पादन हुने मुख्य कृषि बाली	157
१३१.	नगरपालिका क्षेत्रभित्र रहेका होटलहरूको विवरण.....	157
१३२.	बेरोजगारको तथ्याङ्क	160
१३३.	सुरक्षा ईकाईहरू	160
१३४.	सहकारी संस्थाहरूको विवरण.....	161
१३५.	एफ.एम र रेडियो स्टेशनहरूको विवरण.....	164
१३६.	व्यापारिक फर्महरूको विवरण	164

१३७.	सामुदायिक मेलमिलाप सम्बन्धी समिति गठन र क्रियाकलाप.....	165
१३८.	प्राकृतिक श्रोत (खानी र खनिज आदि).....	165
१३९.	पशुपंक्षी र वन्यजन्तुको विवरण.....	165
१४०.	सुकुम्वासीको तथ्याङ्क	166
१४१.	अल्पसंख्यक र सिमान्तकृत बर्गको तथ्याङ्क.....	167
१४२.	घरभाडामा बस्नेहरुको विवरण	167
१४३.	नगरपालिकाभित्र रहेका विशेष, संरक्षित, स्वायत्त क्षेत्रको विवरण	168
१४४.	नगरपालिका आफैले बनाएका नियम र विनियमहरुको विवरण.....	168
१४५.	नगरपालिकाका अवसर, चुनौति र समस्याहरु.....	169
१४६.	नगरपालिकाका विकास सम्भावनाहरु	172
१४७.	नगरपालिकाको नक्सा.....	174

चित्र सुची

चित्र १: अर्जुनधारा नगरपालिका र अन्य स्थानीय तहसँग यसका सिमानाहरू.....	25
चित्र २: अर्जुनधारा नगरपालिकाको वार्षिक तापक्रमको अवस्था: स्रोत: ACCUWEATHER.COM	27
चित्र ३: पूर्वको पशुपतिनाथ-अर्जुनधारा धामको मुख्य मन्दिर.....	32
चित्र ४: सुखानी सहिद पार्कमा रहेको भीमसेन पोखरी (फोटो स्रोत सालबारी फेसबुक पेज).....	33
चित्र ५: खुदुनाबारी स्थित साधुटारमा गुरूकुल प्रणाली अत्रतगत सस्कृतका विविध विषयहरूमा अध्ययन गर्दै बटुकहरू, साधुटारमा अवस्थित छात्रबास र अन्य भौतिक संरचना	34
चित्र ६: साधुटारमा रहेको गौशाला, हात्ति आल र हात्ति आलबाट देखिएको झापाको पूर्वतर्फको दृष्य	34
चित्र ७: सुखानी सहिद स्मारक प्रवृशद्धार र सहिदहरूले रोपेका पाँचरुख सहितको स्मारक	35
चित्र ८: सुखानी सहिद शहदत स्थलमा निर्माण गरिएको सहिद स्तम्भ	36
चित्र ९: तत्कालिन अवस्थामा रहेको खुदुनाबारीको शरणार्थी शिविर रहेको कैदले जंगल ।.....	37
चित्र १०: तत्कालिन अवस्थामा खुदुनाबारी शरणार्थी शिविरको सेटलाइट इमेज। स्रोत: डिजिटल ग्लोव	37
चित्र ११: २०१७ मे सम्ममा नेपालबाट तेस्रो मुलुक प्रस्थान गरेका भुटानी शरणार्थीहरू :स्रोत: कारितास नेपाल. 37	
चित्र १२: निजि क्षेत्रको लागानीमा खोलिएको मनोरञ्जन पार्क फोटो स्रोत: फन वर्ल्ड – फेसबुक पेज	38
चित्र १३: शनिश्चरे खसी बजारमा बिक्रीका लागि खसी-बाखा ल्याउदै – फोटो लोकप्रिय खनाल	40
चित्र १४: शनिश्चरे बजारको – शनिश्चरे –खुदुनाबारीतर्फको बजारको भाग.....	40
चित्र १५: राष्ट्रिय जनगणना २०६८ र नगर प्रोफाइलका लागि गरिएको घरधुरी सर्वेक्षणका आधारमा जनसंख्याको तुलनात्मक अध्ययन	45
चित्र १६: वार्ड अनुसार घरधुरी र लिङ्गका आधारमा जनसंख्या	45
चित्र १७: अर्जुनधारा नगरपालिकामा विद्यालय विधार्थी को समग्र अवस्था.....	78
चित्र १८: सालबारी सिमसार तथा पर्यटकीय क्षेत्र (फोटो: बोइ इगर)	93
चित्र १९: अर्जुनधारा नगरपालिका वार्ड न ३ अन्तर्गतको कैदले वन क्षेत्रमा निर्माण भइरहेको फाल्गुनन्द बालबाटीका पोखरी (फोटो: खगेन्द्र लिङ्गदेन).....	93
चित्र २०: निर्माणाधीन कालीखोला सिमसार तथा पर्यटकीय क्षेत्र अर्जुनधारा -२, झापा	94
चित्र २१: नगरपालिकाको मुख्य बजार शनिश्चरे एरियल भ्यु.....	115
चित्र २२: जेष्ठनागरिक चौतारो मा विविध कार्यक्रममा उपस्थित जेष्ठ नागरिकहरू (फोटो स्रोत- जेष्ठ नागरिक फेसबुक पेज)	116
चित्र २३: अर्जुनधारा नगरपालिकाबाट बैदेशिक रोजगारीलागि युवाहरू गएका देशहरू	127
चित्र २४: अर्जुनधारा नगरपालिकाको संगठनिक संरचना	149
चित्र २५: अर्जुनधारा नगरपालिकाबाट चन्द्रगडी एयरपोर्ट सम्म पुग्नलाने दुरी र समय	156

चित्र २६: नगरपालिका भित्रका सुकुम्वासीहरूको विवरण	166
चित्र २७: नगरपालिकाको वार्ड बिभाजन.....	174
चित्र २८: भू-उपयोगका आधारमा नगरपालिकाको नक्सा	175
चित्र २९: नगरपालिकाका मुख्य बस्तीहरू	176
चित्र ३०: अर्जुनधारा नगरपालिका, नक्सा स्रोत: प्रयास प्रारम्भ.....	177
चित्र ३१: झापा किल्लाको नक्सा	183

तालिका सुची

तालिका १: अर्जुनधारा नगरपालिकाका मुख्य बस्तीहरू (वार्ड अनुसार)	25
तालिका २: अर्जुनधारा नगरपालिका भित्र मनाइने चाडपर्वहरू	28
तालिका ३: अर्जुनधारा नगरपालिका को वर्तमान भू-उपयोग सम्बन्धि विवरण	40
तालिका ४: सिंचित क्षेत्रफलका आधारमा भू-उपयोगको अवस्था	41
तालिका ५: अर्जुनधारा नगरपालिकामा रहेका सामुदायिक वन क्षेत्रको अवस्था	42
तालिका ६: राष्ट्रिय जनगणना २०६८ र नगर प्रोफाइलका लागि गरिएको घरधुरी सर्वेक्षणका आधारमा जनसंख्याको तुलनात्मक अध्ययन	44
तालिका ७: वार्ड स्तरीय घरधुरी तथा लिंगका आधारमा जनसंख्याको वितरण	46
तालिका ८: उमेर तथा लिंगका आधारमा जनसंख्याको वितरण	46
तालिका ९: आर्थिक रूपले सक्रिय जनसंख्या	47
तालिका १०: भाषा भाषिका आधारमा जनसंख्याको वितरण – भाषा शिर्षक स्रोत जनगणना २०६८	47
तालिका ११: धर्मका आधारमा जनसंख्याको वितरण	48
तालिका १२: जात/जातिका आधारमा जनसंख्याको वितरण	48
तालिका १३: लिङ्ग र उमेरका आधारमा घरमुलीको विवरण	50
तालिका १४: १० बर्ष भन्दा माथि पहिलो पटक बिबाह गरेको उमेरका आधारमा जनसंख्या	50
तालिका १५: अपाङ्गताका आधारमा जनसंख्या	50
तालिका १६: परिचय पत्र लिने अपाङ्गहरूको संख्या (१८ बर्ष मुनी)	51
तालिका १७: १८ बर्ष भन्दा माथि अपाङ्गता परिचय पत्र लिनेहरूको विवरण	51
तालिका १८: छानाका आधारमा घरधुरीको अवस्था	51
तालिका १९: स्वामित्वका आधारमा परिवारको अवस्था	52
तालिका २०: खाने पानीको स्रोतको आधारमा घरपरिवारको वितरण	53
तालिका २१: इन्धनको प्रयोगका आधारमा घरपरिवारको विवरण	53
तालिका २२: मुख्य रूपमा प्रयोग गर्ने बत्तिको स्रोतको आधारमा घरपरिवार विवरण	54
तालिका २३: उपलब्ध सेवा सुबिधाको आधारमा घर परिवारको विवरण	55
तालिका २४: शौचालय प्रयोगको आधारमा घरपरिवारको विवरण	55
तालिका २५: बसाई सराई सम्बन्धि विवरण	56
तालिका २६: खाधान्न आत्मनिर्भरताको आधारमा घरपरिवार संख्या	56
तालिका २७: लिंगका आधारमा घरमुलीको स्वामित्व	57
तालिका २८: भूस्वामित्व सम्बन्धी विवरण	57

तालिका २९: आफ्नो स्वामित्वमा रहेको जग्गा परिवारको आधारमा	58
तालिका ३०: आर्थिक वर्ष २०७३।०७४ को पञ्जिकरणको विवरण	58
तालिका ३१: जेष्ठ नागरिक तथा एकल महिलाहरूको विवरण	59
तालिका ३२: सामाजिक सुरक्षा भत्ता पाउने व्यक्तिहरूको विवरण	60
तालिका ३३: नगरस्तरीय योजना.....	61
तालिका ३४: शिर्षकगत खर्चको विवरण.....	61
तालिका ३५: नगरपालिकामा रहेका विद्यालयहरूको विवरण	62
तालिका ३६: अर्जुनधारा नगरपालिकामा अवस्थित क्याम्पस	65
तालिका ३७: ५ वर्ष र सो भन्दा माथिकाको साक्षरताको आधारमा जनसंख्याको बिबरण	65
तालिका ३८: विद्यालयमा अध्ययन गरिरहेका छात्रछात्राहरूको विवरण	66
तालिका ३९: ५ वर्ष र सो भन्दा माथिकाको साक्षरताको आधारमा जनसंख्याको बिबरण	66
तालिका ४०: विद्यालयमा भर्ना नभएका तथा विद्यालय छाडेका वालवालिकाहरूको बिबरण	67
तालिका ४१: कूल साक्षरता दरमा महिलाहरूको हिस्सा.....	67
तालिका ४२: वडा अनुसार साक्षरता प्रतिशत	68
तालिका ४३: बालविकास केन्द्रको विवरण	69
तालिका ४४: विद्यालयहरूमा शौचालय को अवस्था.....	70
तालिका ४५: विद्यालयमा शिक्षकको विवरण.....	72
तालिका ४६: विद्यालयहरूमा शिक्षक विधार्थी र कक्षा कोठाको अवस्था	75
तालिका ४७: नगरपालिकामा रहेका स्वास्थ्य सेवा प्रदायक संस्थाहरु	79
तालिका ४८: खोप सेवा प्राप्त गर्ने बालबालिकाको विवरण	81
तालिका ४९: तीन बर्षमा पोषणको अवस्था	81
तालिका ५०: बाल बिबाहको अवस्था	82
तालिका ५१: नगरपालिकाको स्वास्थ्य सूचांकहरु	82
तालिका ५२: नगरपालिका क्षेत्रका बाल क्लबहरु.....	83
तालिका ५३: वार्ड स्तरीय वालक्लबहरु.....	84
तालिका ५४: जन्मदर्ता भएका बालबालिकाहरु	85
तालिका ५५: बातावरण तथा सरसफाई	86
तालिका ५६: फोहरमैला व्यवस्थापनमा नगरबासीको अभ्यास	86
तालिका ५७: नगरपालिका बाट हुने सेवा प्रवाह.....	87
तालिका ५८: कृषि सेवा केन्द्र.....	87
तालिका ५९: कृषक समूह.....	87
तालिका ६०: पशु सेवा केन्द्र, उपकेन्द्र	90
तालिका ६१: हुलाक सेवा.....	91

तालिका ६२: नगरपालिकाका हालका भवनहरु	91
तालिका ६३: नगरपालिका भित्र रहेका बसपार्क तथा बस स्टेसन	91
तालिका ६४: सिचाई स्रोत उपयोग गर्ने घरधुरीहरु	92
तालिका ६५: नपाको टाढाको वस्तीबाट सम्बन्धित नपाको केन्द्र पुग्न लाग्ने अनुमानित समय	94
तालिका ६६: नगरपालिकामा अवस्थित बैंक, सहकारी तथा वित्तीय संस्था	96
तालिका ६७: नगरपालिकामा अवस्थित धार्मिक आस्थाका केन्द्रहरु	99
तालिका ६८: नगरपालिका भित्र रहेका सडक संजाल	102
तालिका ६९: निर्माणाधीन सडकहरु	104
तालिका ७०: नगरपालिकाबाट अन्य गन्तव्य तर्फ जाने यातायात रुट परमिट	109
तालिका ७१: नगरपालिका भित्र संचालन भएका सवारी साधनहरु	110
तालिका ७३: विद्यमान ढल सतह	111
तालिका ७४: सार्वजनिक शौचालय सम्बन्धी विवरण	111
तालिका ७५: बिगत ३ बर्षमा प्रकोपबाट भएको क्षति घरधुरी	111
तालिका ७६: शहरी विद्युतीकरण	112
तालिका ७७: दुरसंचारसंग सम्बन्धित विवरण	113
तालिका ७८: निर्माणाधीन पुल –झोलुंगे पुल	113
तालिका ७९: नगरपालिकामा अवस्थित बजार केन्द्रहरु	114
तालिका ८०: नगरपालिकाका सामुदायिक भवनहरु	115
तालिका ८१: नगरपालिकामा अवस्थित खेल मैदानहरु	116
तालिका ८२: पार्क तथा उद्यान	117
तालिका ८३: नगरपालिका कार्यालय देखि वडाको केन्द्र सम्मको दुरी	117
तालिका ८४: नगरपालिका क्षेत्र भित्र रहेका गैर सरकारी संस्थाहरु	118
तालिका ८५: टोल विकास संस्था	119
तालिका ८६: नगरपालिकाका निर्वाचित जनप्रतिनिधिहरु	120
तालिका ८७: जनचेतनामुलक तालिम गोस्थिमा सहभागीहरुको संख्या	122
तालिका ८८: मुख्य पेशाका आधारमा घरधुरीको संख्या	122
तालिका ८९: वार्डका आधारमा औशत आमदानी	123
तालिका ९०: औसत बचत	123
तालिका ९१: अर्जुनधारा नगरपालिका बाट बैदेशिक रोजगारीमा जानेको संख्या र अवस्था	126
तालिका ९२: नगरपालिका क्षेत्रका रेमिटान्स सेवा प्रदायक संस्थाहरु	127
तालिका ९३: वार्ड अनुसार विपन्नतास्तरीकरण	128
तालिका ९४: बार्षिक कृषि उत्पादन	129
तालिका ९५: नगरपालिकामा पशु पालनको अवस्था	130

तालिका ९६: जग्गाको प्रकार उपभोगका आधारमा घरधुरी	134
तालिका ९७: नगरपालिका भित्र रहेका घरेलु तथा साना उधोग	134
तालिका ९८: नगरपालिकाले २०७४/७५ मा सञ्चालन गर्ने प्रमुख कार्यक्रम तथा योजनाहरु	148
तालिका ९९: नगरपालिकाका कर्मचारीहरुको विवरण	149
तालिका १००: सरकारी कार्यालयहरुको नाम, टेलिफोन विवरण	152
तालिका १०१: स्थानीय राजनीतिक दल	153
तालिका १०२: नगरपालिकासंग साझेदारी गरेका संघ संस्थाहरु	153
तालिका १०३: अर्जुनधारा नगरपालिका भित्र भएका शबदाह तथा वधशाला स्थाल	156
तालिका १०४: अर्जुनधारा नगरपालिका भित्र भएका पशु बद्शालाहरु	156
तालिका १०५: कृषी बाली उत्पादनको अवस्था	157
तालिका १०६: नगरपालिका क्षेत्रका होटलहरु	157
तालिका १०७: नगरपालिकामा बेरोजगार युवा युवतीको अवस्था	160
तालिका १०८: नगरपालिका क्षेत्र भित्र रहेका सुरक्षा इकाइहरु	160
तालिका १०९: नगरपालिका क्षेत्र भित्र रहेका सहकारीहरु	161
तालिका ११०: एफ, रेडियो स्टेसनहरु	164
तालिका १११: अर्जुनधारा नगरपालिका क्षेत्रका साना व्यवसायहरु	164
तालिका ११२: घरपालुवा पशु पन्डी र वन्यजन्तुको विवरण	165
तालिका ११३: नगरपालिका भित्रका सुकुम्वासीहरुको विवरण	166
तालिका ११४: अर्जुनधारा नगरपालिका मा बसोबास गर्ने अल्पसंख्यक तथा सिमान्तकृतको संख्या	167
तालिका ११५: घर भाडामा बस्ने परिवारको संख्या	167
तालिका ११६: नगरपालिका चुनौती, अवसरहरु	169

अर्जुनधारा नगरपालिकाको पार्श्वचित्र २०७४

परिच्छेद –१

पार्श्वचित्र निर्माणको अवधारण, औचित्य र प्रक्रिया

१. परिचय/भूमिका

विकेन्द्रीकरण मार्फत् स्थानीय स्वशासन प्रक्रियालाई व्यवस्थित गर्ने अभिप्रायले नेपालको संविधान २०७२ जारी गरि संघीय लोकतान्त्रिक गणतन्त्रात्मक राज्यमा रुपान्तरण भइसकेको अवस्थामा सबै स्थानीय तहहरूले प्राप्त अधिकारहरूको उच्चतम अभ्यासका लागि सबै भन्दा पहिलो आवश्यकता गाउँपालिका तथा नगरपालिकाहरूको बिस्तृत र सही बस्तुगत विवरण नै हो जसका आधारमा स्थानीय कानून, नीति निर्माण, कार्यक्रम, स्थानीय स्रोतको परिचालनका लागि ति निकायहरूले समसामयिक सूचनामा आधारित रहेर आवधिक योजना तयार गर्नु पर्ने र आवधिक योजनाको लागि सूचना, तथ्यांक सहितको वस्तुगत विवरण तयार गर्नु पर्ने स्पष्ट कानुनी व्यवस्था गरेको छ । नयाँ संघीय संरचना पछि नेपालको संविधानले स्थानीय, प्रदेश र संघीय सरकार गरी तिन वटा संरचनाहरू निर्माण पछि स्थानीय तहका तथ्यांकहरूको अभिलेखीकरण गर्ने अधिकार गाउँ र नगरपालिकाबाट नै कार्यन्वयन गर्ने नियम अनुसार अर्जुनधारा नगरपालिकाको विभिन्न चरणको सर्वदलीय बैठक, परामर्श तथा छलफल पछि यस भन्दा अधिका साबिक शनि-अर्जुन नगरपालिका र खुदुनाबारी गा.वि.स.बाट निर्माण गरिएका घरधुरी तथा संस्थागत र स्रोत नक्सांकनका आधारमा र प्रयास प्रारम्भ प्रा.लि. को प्राविधिक सहयोग र सहकार्यमा नगरपालिकाको जनसांख्यिक विवरण र विश्लेषण, आर्थिक विकासका अवस्था र क्षेत्र, सामाजिक विकासको अवस्था र क्षेत्र, भौतिक विकासको अवस्था र क्षेत्र, वन तथा वातावरणको अवस्था र क्षेत्र तथा संस्थागत विकास र सुशासनको अवस्था सम्बन्धी तथ्यांक सूचनालाई संकलन विश्लेषण गरी नगरपालिकाको वृहत तथ्याङ्क सहितको पार्श्वचित्र तयार गरिएको छ ।

समसामयिक तथा दिगो विकासका लागि प्रभाकारी योजना र योजनाका लागि गुणस्तरीय तथ्याङ्क अपरिहार्य छ । कुनै पनि विकास योजनाको सफलता, जानकारी कुन स्तरमा भएको छ भन्ने कुराको वास्तविक मूल्याङ्कन सही तथ्याङ्कबाट मात्र मापन गर्न सकिन्छ । गुणस्तरीय तथ्याङ्कले आर्थिक, भौतिक तथा सामाजिक विकासका लागि सही र बैज्ञानिक निर्णय लिन एवं जनमैत्री नीति नियमहरू निर्माण गर्न साथै विद्यमान नीति नियमहरूको समयानुकूल परिमार्जन गर्न, र समुदायका सबै नागरिकहरूबीच विगत, वर्तमान र भविष्यको अवस्था बारे प्रमाण प्रदान गर्न सक्छ । गुणस्तरीय तथ्याङ्क को अभावमा हुने विकास योजना फितलो बन्न सक्छ भन्ने कुरामा कसैको पनि दुइमत छैन । आजको प्रतिस्पर्धात्मक समयमा विकासलाई बढ्दो विश्वव्यापीकरणसँग तुलना गरेर समेत हेर्नु पर्ने वातावरण बन्दै गइरहेको छ । यसका लागि भरपर्दो तथ्याङ्कको आवश्यकता पर्दछ । नगरपालिकाको आवाधिक योजना निर्माण गर्न र योजना अनुसारका कार्यक्रम, परियोजना तथा विकासका क्रियाकलाप सञ्चालन गर्नका लागि सबै पक्षको तथ्याङ्कको जरुरत पर्दछ । यसमा पनि प्राथमिक स्रोतबाट संकलन गरिएका तथ्याङ्कहरू अन्य द्वितीय स्रोतबाट संकलन गरिएका भन्दा बढी महत्वपूर्ण र गुणस्तरीय हुन्छ ।

परम्परागत तथ्याङ्क संकलनका माध्यम तथा तरिकाहरुबाट प्रभावकारी र गुणस्तरीय तथ्याङ्क संकलनमा कठिनाइ उत्पन्न हुने गर्दछ भने आर्थिक स्रोत साधनको समेत मितव्यायिता नहुने हुँदा आधुनिक प्रविधिहरुको प्रयोगलाई अबलम्बन गर्नु पर्ने आवश्यकता संगै यस नगरपालिकाको सम्पूर्ण घरधुरीको विवरणलाई मोवाइल प्रविधिको प्रयोग गरी गर्ने प्रयास गरिएको छ । जसबाट समय, आर्थिकस्रोतमा मितव्यायिताका साथै तथ्याङ्कको गुणस्तरीयतामा समेत सुधार आएको पाइएको छ । कतिपय सरकारी तवरबाट गरिएका तथ्याङ्कहरु नै वास्तविक तथ्याङ्कसँग मेल नहुँदा विकासका कामकारवाहीहरुको मूल्याङ्कनमा समेत प्रत्यक्ष असर पर्ने गरेको छ ।

परिस्थितिको विश्लेषण:

नगरपालिकाको पश्चिमी निर्माण, आवधिक योजना निर्माण तथा वार्षिक कार्यक्रम र बजेटहरुको वितरणमा वैज्ञानिक विश्लेषण हुन नसकेको वर्तमान अवस्थामा विकासलाई समानुपाति ढंगबाट अघि बढाउन सकिएको छैन । वास्तविक तथ्याङ्क नहुँदा पूर्व सहस्राब्दी विकास लक्ष्य का साथै नयाँ जारी गरिएका दिगो विकास लक्ष्यका सूचकहरु प्राप्त गर्ने काममा समेत कठिनाइ उत्पन्न हुने हुँदा वर्तमान अवस्थामा सत्य र वस्तुगत तथ्याङ्कबारे देखिएका समस्याहरुलाई निम्न बमोजिम उल्लेख गरिएको छ ।

- तथ्यांक संकलनलाई अव्यवस्थित र परम्परागत तरिकाबाट गरिएको तथ्याङ्कमा मानवीय त्रुटी रहनु र नगरपालिकाको वास्तविक अवस्था थाहा हुन नसक्नु ।
- विभिन्न समयमा चाहिने खण्डीकृत तथ्याङ्कको प्रतिवेदन निर्माण गर्नका लागि समय र आर्थिक भार परिरहने ।
- घरधनीले विवरण बताएको भरमा संकलकहरुबाट संकलन गर्दा हुनसक्ने गलति कमजोरीहरुलाई न्यूनीकरण गर्न प्रविधिको उपयोगिता नहुँदा सही तथ्याङ्क विवरण उपलब्ध हुन नसक्नु ।
- विभिन्न कार्यक्रम र परियोजना सञ्चालन पछि भएको परिवर्तनका सम्बन्धमा अनुगमन तथा रुजु गर्नका लागि नगरपालिकामा समेत यथेष्ट प्रमाणका आधारहरु हुन नसक्नु ।
- नगरपालिकाबाट प्रदान गरिने सेवा सुविधाको बैज्ञानिक वितरण र नीति निर्माण गर्ने आधार तयार गर्नका लागि सही डाटाको व्यवस्थापन हुन नसक्नु ।
- गरीबी, विपन्न र पछाडीएका जातजातीहरुको यथेष्ट प्रमाणहरु नगरपालिकाको कार्यालयमा व्यवस्था हुन नसक्नु ।
- कागजबाट संकलन गरिएको तथ्यांकलाई पुन कम्प्यूटरमा राखी विश्लेषण गर्नु पर्ने हुँदा दोहोरो काम र त्रुटी बढी हुन सक्ने अवस्था सृजना हुनु ।
- पटक पटक तथ्याङ्क संकलन गरिए पनि वस्तुगत र यर्थात परक तथ्याङ्क नहुँदा लागत मूल्यमा बृद्धि भइ आर्थिक भार बढी हुने ।
- सेवाग्राहीबाट आवश्यक कागजात हराएको खण्डमा नगरपालिकाबाट उपलब्ध हुने सेवा सुविधामा कठिनाइ हुने रुजु गर्नका लागि प्रतिलिपी काजातको व्यवस्थागर्नका लागि थप आर्थिक भार बेहोर्नु पर्ने ।

माथि उल्लेखित तथ्याङ्क तथा सूचना व्यवस्थापनबाट हुने प्रत्यक्ष तथा अप्रत्यक्ष कठिनाइहरूलाई व्यवस्थित गर्न सकेको खण्डमा नगरपालिकाको समग्र विकासमा दीर्घकालिन प्रभाव पर्ने र दिगो विकासका कार्यक्रम सञ्चालन गर्नका लागि सहयोग पुग्ने छ ।

स्थानीय तहको बस्तुगत विवरण तयार गर्नुपर्ने कानुनी आधार

१. नेपालको सबिधान २०७२: को अनुसूची-८ (धारा ५७ को उपधारा (४), धारा २१४ को उपधारा (२), धारा २२१ को उपधारा (२) र धारा २२६ को उपधारा (१) सँग सम्बन्धित) स्थानीय तहको अधिकारको सूचीमा उल्लेख भए अनुसार बुदा न ६, १३, र १७ अनुसार स्थानीय तहको तथ्यांक तथा अभिलेख संकलन, स्थानीय अभिलेख व्यवस्थापन, बेरोजगार तथ्यांक संकलनको अधिकारको संबैधानिक प्राबधान भएको हुँदा
२. स्थानीय शासन संचालन ऐन २०७४
तथ्यांक सम्बन्धी निम्न बमोजिम कार्य स्थानीय तहबाट नै गर्नु पर्ने प्राबधान भएको हुँदा
 १. स्थानीय तथ्याङ्क सम्बन्धी नीती, कानून, मापदण्ड, योजना कार्यान्वयन र अनुगमन ।
 २. आधारभुत तथ्याङ्क सङ्कलन र व्यवस्थापन, ।
 ३. जन्म, मृत्यु, बिबाह, सम्बन्ध बिच्छेद, बसाइ सराइ, दर्ता, र पारिवारिक लागतको अभिलेख तथा पंजीकरण व्यवस्थापन ।
 ४. सूचना तथा सञ्चार, प्रविधि युक्त आधारभूत तथ्याङ्कको सङ्कलन र व्यवस्थापन,
 ५. स्थानीय तथ्याङ्क र अभिलेख सङ्कलन सम्बन्धी अन्य कार्य ।

क) वस्तुगत विवरण प्रकाशन गर्नुको उद्देश्य

अर्जुनधारा नगरपालिकाको सामाजिक, आर्थिक, भौगोलिक लगायतको समग्र वस्तुस्थिति झल्काई नगरपालिकाको आवधिक र दिगो विकास योजना तर्जुमा गर्न आधार रेखा (Baseline) तथ्यांक उपलब्ध गराउनु यस वस्तुगत विवरणको मूल उद्देश्य हो । आवश्यक सूचना तथा तथ्यांकहरू उपलब्ध गराई नगरपालिकाको विस्तृत पार्श्वचित्र तयार गर्न वस्तुगत स्थिति विश्लेषण गर्न सहयोग गर्नु यस दस्तावेजको अर्को प्रमुख उद्देश्य हो । यस वस्तुगत विवरणका थप विशिष्ट उद्देश्यहरू देहाय अनुसार रहेका छन्:-

१. अर्जुनधारा नगरपालिकाको वस्तुस्थितिको बारेमा जानकारी गराउन ।
२. नगरपालिकाको आर्थिक, सामाजिक, भौतिक पूर्वाधार, भौगोलिक, राजनीतिक वातावरणको बारेमा अभिलेखीकरण गर्न ।
३. नगरपालिकामा रहेका विभिन्न स्रोत साधनको उपलब्धता र स्थिति विश्लेषण गर्न ।
४. नगरपालिकामा रहेका सरकारी कार्यालय तथा संघ संस्थाहरूको एकीकृत विवरण विश्लेषण गर्न ।
५. नगरपालिकाको विषयगत/क्षेत्रगत विकासका सम्भावनाहरूको बारेमा विश्लेषण गर्न ।

६. नगरपालिकाको आवधिक/वार्षिक योजना तर्जुमाको लागि समग्र क्षेत्रको सूचना/तथ्याङ्क उपलब्ध गराउन ।

ख) तथ्याङ्क संकलन गर्न तथा पार्श्वचित्र निर्माण गर्न प्रयोग गरिएका विधिहरू

यो दस्तावेजको तयारीका क्रममा सर्वप्रथम नगरपालिका स्थानीय विकास मन्त्रालयबाट जारी गरिएको नगरपालिका पार्श्वचित्र तथा आवधिक योजना निर्देशिकाले व्यवस्था गरेबमोजिम विभिन्न विषयगत सूचनाहरूको लागि सूचना संकलन गर्नका लागि प्रश्नावली तयार गरियो । प्रश्नावलीलाई मोवाइल प्रविधिमा स्थानान्तरण गरी सफ्टवेयर प्रणालीसँग जोड्ने काम सम्पन्न गरिसके पछि अर्जुनधारा नगरपालिका लगायत स्थानीय राजनीतिक दलका प्रतिनिधिहरूसँगको छलफल गरियो । तथ्याङ्क संकलकहरूलाई ३ दिनको प्रशिक्षण प्रदान गरिएको थियो ।

पार्श्वचित्र तयार गर्नका लागि निम्न चरणहरू पुरा गरिएको छ ।

१. तथ्याङ्क संकलनका लागि प्रश्नावली तयार

पार्श्वचित्र निर्माण गर्न तयार गरिने प्रश्नावली स्थानीय विकास मन्त्रालयबाट जारी गरिएको नगरपालिका पार्श्वचित्र तथा आवधिक योजना निर्माण निर्देशिकालाई मार्गदर्शक साधनका रूपमा अवलम्बन गरिएको छ । मोवाइल प्रविधिमा आधारित सफ्टवेयर निर्माण गरी प्रश्नावलीहरूलाई सफ्टवेयरमा राखेर तथ्याङ्क संकलनलाई द्रुत गतिमा सम्पन्न गरिएको छ । प्रश्नावलीहरूलाई तर्कसंगत ढंगबाट नियन्त्रित गरिएको हुँदा मानवीय त्रुटीहरूलाई कम गरी प्रभावकारिता र मितव्यायितालाई वृद्धि गरि तथ्याङ्कलाई अद्यावधिक गरिएको ।

२. तथ्याङ्क संकलक स्वयंसेवकहरूको छनौट तथा तथ्याङ्क संकलन सम्बन्धि अभिमुखीकरण

नगरपालिका पार्श्वचित्र निर्माण का लागि चाहिने सम्पूर्ण तथ्याङ्कका लागि सम्बन्धित वडाबाट योग्य तथ्याङ्क संकलकको छनौट गरियो छ । संकलक छनौट गर्दा अनुभवी, भौगोलिक र जनसंख्या घनत्वलाई ध्यान दिइएको छ भने जातीय, भाषिक, वर्ग र लैङ्गिक जस्ता साझा सवालहरूलाई समेत आधारको रूपमा लिइएको छ । स्थानीय भाषाको ज्ञान भएको र स्मार्ट मोवाइल चलाउन जान्ने व्यक्तिलाई प्राथमिकता दिइएको थियो । तथ्याङ्क संकलन अवधिभर संकलकहरूको अनुगमन, निरीक्षण र आवश्यक पृष्ठपोषण प्रदान गरिएको छ ।

३. तथ्याङ्क रुजु गर्नका लागि नगर स्तरीय जानकारी कार्यशालाको आयोजना

संकलित तथ्याङ्कहरूको विवरण सहित गाविस स्तरीय एक दिने कार्यशाला आयोजना गरियो भने प्रत्येक वार्डमा रहेका वडानगरिक मञ्चसँग समन्वय गरिएको छ । स्थानीय राजनीतिक दल, संघसस्था, अन्य सरोकारवाला र नगरपालिका परिषदको सहभागितामा विभिन्न विषयसँग सम्बन्धित व्यक्तिहरूबाट

कार्यशाला सहजीकरण भएको थियो । जसले गर्दा निर्माण गरिएको नगरपालिका पार्श्वचित्र वास्तविक र स्तरीय हुने कुरालाई योगदान पुगेको छ ।

४. जनसंख्या, आर्थिक सामाजिक, संस्थागत तथा अन्य सम्पूर्ण तथ्याङ्कको विश्लेषण

संकलित तथ्याङ्कहरूलाई मोवाइलबाट कम्प्युटरमा स्थानान्तरण र भण्डारण गरिएको छ । यसरी संकलन गरिएको विस्तृत तथ्याङ्कमा प्राथमिक स्रोतबाट संकलन गरिएको सम्पूर्ण घरधुरी र परिवारको अभिलेख, समूह छलफल, स्रोत व्यक्ति अर्नतर्वाता र प्रत्यक्ष जानरकारी संकलन गरीएका संस्थागत तथ्याङ्कहरू रहेका छन भने द्वितीय स्रोत अन्तरगत नगरपालिकामो विगतको अभिलेख र पार्श्वचित्र, विभिन्न प्रकाशन, पत्रपत्रिका, इन्टरनेट आदिबाट प्राप्त गरिएको छ । तथ्याङ्कलाई विश्लेषण गर्नका लागि SPSS, Excel, Tableau जस्ता सफटवयरहरूको प्रयोग गरिएको छ । संस्थागत तथ्याङ्कको GPS Tracking समेत गरि नक्साङ्कन गरिएको छ । प्राप्त GPS रेकर्डको आधारमा GIS एक्सपर्टबाट नक्साङ्कन गर्ने कामलाई पूर्णता दिइने काम सम्पन्न भएको छ । Arcview GIS 3.2 र ILWIS 3.0 र अन्य भौगोलिक विश्लेषण गर्ने प्रविधिहरूको समेत उपयोग गरिएको छ ।

ग) वस्तुगत विवरणको सीमा

तथ्यांकको संकलन र त्यसको व्यवस्थापन आफैमा गहन बिषय हो । बस्तुगत विवरणको क्षेत्रलाई निर्धारण गर्दा त्यसको उदेश्य र प्रयोजनलाई आधार मानिएको पाइन्छ । स्थानीय तहको वस्तुगत विवरणमा स्थानीय तहलाई सेवा प्रदान गर्न र बिकासका आधार रेखाको रूपमा लिन धेरै विषयवस्तु समेटिने गर्दछन् । स्थानीय तहका शिक्षा, स्वास्थ्य, संचार, शान्तिसुरक्षा, यातायात, कृषि, पशुपालन र उद्योगधन्धा लगायतका पेशा व्यवसायका साथमा बालबालिका, महिला र अपांगता भएका ब्यक्तिहरूहरूको अवस्था तथा तिनलाई दिइएका सेवा र सुविधाका बारेमा पनि वस्तुगत विवरणमा तथ्यांक समावेश गराउनु आवश्यक हुन्छ । यद्पी सबै क्षेत्र र विषयका आ-आफ्नै सिमितता र सिमा हुन्छन तसर्थ यस वस्तुगत विवरण तयारीको पनि आफ्नै क्षेत्र र सिमा रहेको छ । यस विवरणले बस्तुत अर्जुनधारा नगरपालिका क्षेत्रको तथ्यांकलाई समेटेको छ । यसमा नगरपालिका बाट उपलब्ध ढाँचामा नगरपालिका विभिन्न प्रकारका सूचनाहरू यसमा संग्रह गरिएका छन्। यस अध्ययनमा स्थानीय विकास मन्त्रालयले उपलब्ध गराएको मार्ग दर्शन र ढाँचा अनुसार तयार गरिएको आधारभूत सर्वेक्षण फारमवाट प्राप्त हुन सक्ने तथ्याङ्कलाई नै यसको विषयवस्तु मानिएको छ । वस्तुगत विवरण तयारीको क्षेत्र भौगोलिक रूपमा अर्जुनधारा नगरपालिका रहेको छ भने विषयवस्तुका दृष्टिले स्थानीय विकास मन्त्रालयले तोकेको घरधुरी विवरणको फारमले समेट्ने विषयवस्तु समेटिएका छन् । यसमा विशेषगरी स्थलगत सर्वेक्षण गर्ने क्रममा घरधुरी सर्वेक्षण फारमको प्रयोग गरिएको छ भने यस बाहेक जनगणना २०६८ को प्रतिवेदन, साबिक खुदुनाबारी गाबिसको बस्तुगत विवरण, शनि-अर्जुन नगरपालिकाको बस्तुगत विवरणका लागि गरिएको तथ्यांक संकलन नगरपालिका र स्थानीय समुदायसँगको छलफल तथा समसामयिक बिषय बस्तु र बिभिन्न समयका अन्तरकृयाबाट पनि महत्वपूर्ण तथ्यांक संकलन गरिएको छ । त्यसपछि प्राप्त सूचनाहरूलाई तालिकीकरण गर्ने र विश्लेषण गर्ने कार्य गरी यो वस्तुगत विवरण तयार पारिएको छ ।

२. नगरपालिकाको परिचय

२.१. ऐतिहासिक पृष्ठभूमि र नामाकरण

नेपालको पूर्वमा रहेको झापा जिल्लालाई चिनाउने ऐतिहासिक स्थलहरू मध्ये झापाको खुदुनाबारीमा अवस्थित सहिद शाहदत स्थल, ऐतिहासिक शनिश्चरे बजार र हिन्दु धार्मिक आस्थाको केन्द्र पूर्वको पशुपतिनाथले चिर परिचित अर्जुनधारा यी तिनै स्थान पूर्ववत गाउँ विकास समितिको नामले परिचित थिए भने स्थानीय तहको पुर्न संरचना पछि पहिलो चरणमा शनिश्चरे र अर्जुनधारालाई समेटि २०७० सालमा शनिअर्जुन नगरपालिका र २०७३ को अन्तिम स्थानीय पुर्नसंरचना पछि खुदुनाबारी गा.वि.स.लाई समेत समेटेर यस क्षेत्रको पवित्र धार्मिक स्थल अर्जुनधाराको नाममा यस नगरपालिकाको नामाकरण गरिएको छ ।

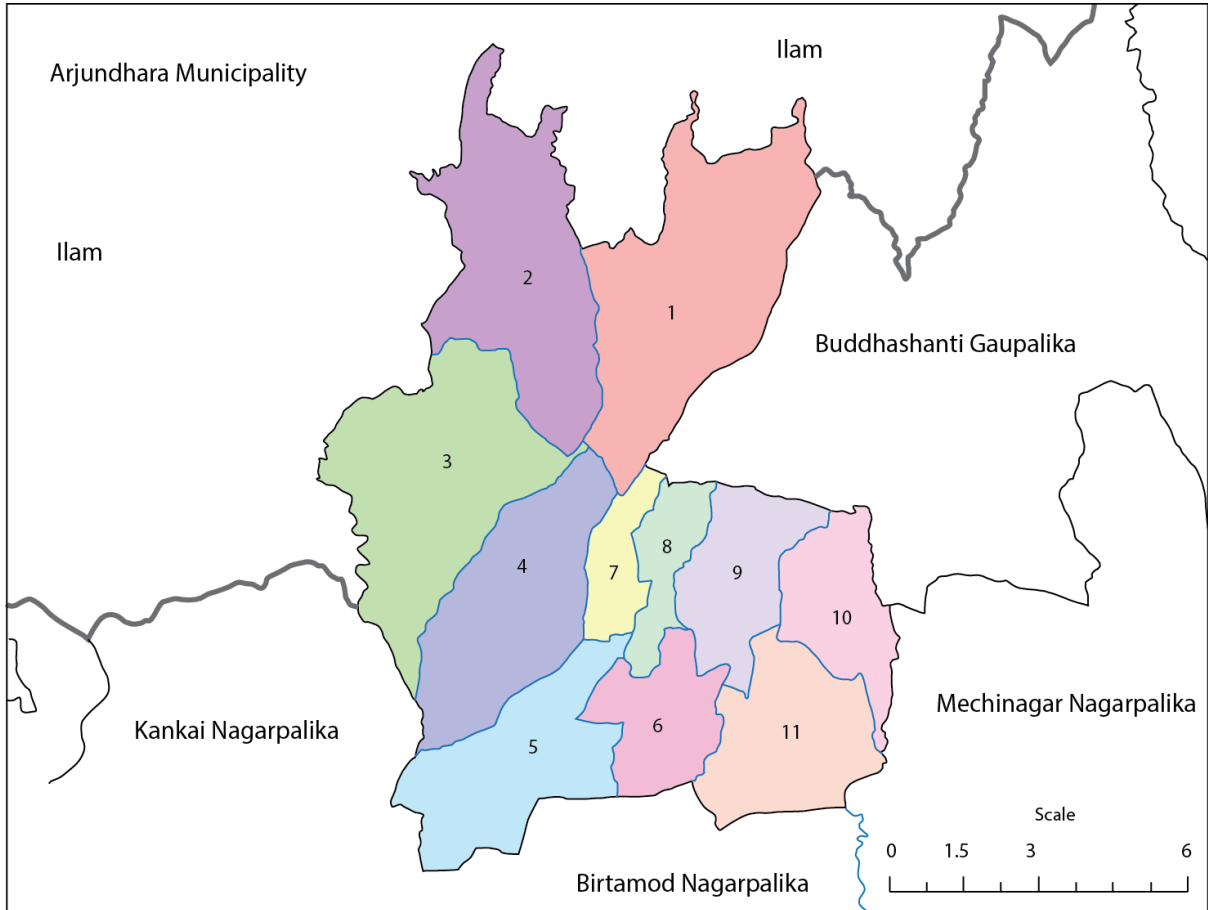
शनिश्चरे बजारको स्थापना १०० भन्दा पुरानो रहेको यसबारे जानकार व्यक्तिहरू बताउनु हुन्छ । त्यसबेला यातायातको कुनै साधन नभएको बखत समेत यो बजार हालको मेची अञ्चलको व्यापारिक केन्द्रको रूपमा स्थापित थियो । यहाँबाट ३ दिनको बाटो भएर इलाम पाँचथर ताप्लेजुङ्ग साथै कोशीको तेह्रथुमसम्मका मानिसहरू यस बजारमा नुन, मट्टीतेल, संखर, नरिवल, सुपारी जस्ता तराई तथा भारतीय सामग्रीहरूको लिएर व्यापार व्यवसाय गर्ने गरेका थिए । मेची अञ्चललाई जोडने हालको मेची राजमार्ग नहुँदा विर्तामोडबाट शनिश्चरे खुदुनाबारी, दानाबारी हुँदै इलाम पुग्ने सबै भन्दा छोटो बाटो भएको हुनाले समेत यो बजार दैनिक उपभोग्य सामानको लागि चल्तीको बजारको रूपमा हेरिन्थ्यो । बजार क्षेत्रमा हालसम्म पनि पुराना व्यापारीहरू विद्यमान रहेको र पुस्तौ पुस्तासम्म व्यापार व्यवसाय सञ्चालन गर्दै रहेका छन् । शनिबारको दिन अझै पनि हाट बजार लाग्ने गरेको र झापाकै पहिलो खसी बाख्रा बजार पनि यही बजार अन्तर्गत रहेको छ । शनिबार लाग्ने बजारको नामबाट नै नगरपालिका हुनु भन्दा अघि शनिश्चरे गा.वि.सको नामले परिचित थियो भने त्यसै गरी महाभारत कालमा पाण्डवहरू लुकेर यिनै स्थानमा गुप्तवास बसेका र दुर्योधन लगायत कौरवहरूले उक्त कुरा पत्ता लगाई पाण्डवहरूको गुप्तवास भंग गर्न विराट राजाका नौ लाख गाईहरू हरण गरी लगेको तथा कौरवहरूले गाई हरण गरेको स्थान गौ हरण तथा यसको अपभ्रंश भई गोरुवा हुँदै गरुवा भएको बताइन्छ, जुन स्थान हाल इलाम जिल्लाको दानाबारी गाविसमा पर्दछ। हरण गरेर लगेका गाईहरू कौरव पक्षले गौहटी (हाल आसाम राज्यको गुहाटी) पुर्याएका थिए र पाण्डव पक्षका वीर योद्धा बृहन्नला (नपुसक) को रूपमा लुकेर बसेका अर्जुनले लुटिएका गाईहरू कौरवहरूसँग युद्ध गरी फिर्ता ल्याउँदा अत्यन्तै तिर्खाएकाले जलदेवता भगवान शिवको आरधना गरी जमीनमा प्रर्जन्य अस्त्र (पानी निकाल्ने यन्त्र, वाणको माध्यम)ले पानी निकाली गौमातालाई खुवाएको स्थानका रूपमा अर्जुनधारालाई लिइन्छ ।

यसरी द्वापर युगमा विराट राजाको गाई कौरवहरूले हरण गरे । राजाकोमा गुप्तवास बसेका अर्जुनको सहायताले गाईहरू खोजियो । अर्जुनले बाण हानी पानी निकालेर तिर्खाएका गाईहरूलाई खुवाइयो भन्ने किंबदन्ति छ । यसरी तिर्खाका गाईलाई पानी खुवाउनका लागि पानी निकालिएको धारा अर्जुनधारा, गाई हरण भएको क्षेत्र गरुवा, लुकाइएको ठाउँ लुकानी, खोजीगरिएको वारी खोजीवारी र नै आजको गरुवा, सुखानी, खुदुनावारी र अर्जुनधारा नामाकरण भयो भन्ने तथ्य रहेको जन विश्वास पाइन्छ ।

२.२. अवस्थिति (सीमाना):

यो नगरपालिका झापा जिल्लाको मध्य उत्तरमा रहेको छ । सदरमुकाम भद्रपुर देखि २३ किलो मिटर उत्तरमा रहेको यस नगरपालिकाको पूर्वमा बुद्धशान्ति गाउँपालिका र मेची नगरपालिका छ भने पश्चिममा झापाको कनकाई

नगरपालिका र इलामको माइ नगरपालिका रहेका छन् । त्यसरी नै दक्षिणमा विर्तामोड नगरपालिका पर्दछ र उत्तरमा इलामको रोङ्ग गाउँपालिका रहेको छ । यस नगरपालिकालाई झापाकै बाढी प्रभावित विरिङ्ग खोलाले बीचमा चिरेर बगेको छ भने झापा आन्दोलनको उद्गम स्थल सुखानी शाहदत्त स्थल, सुखनी सहिद पार्क, नेपालको एकमात्र शंकराचार्य पीठ साधुटार, धार्मिक पवित्र स्थल अर्जुनधारा, १८ वर्षसम्म नेपाली मुलका भुटानी शरणार्थीहरूले बसोबास गरेको कैदले वन सहित ८ वटा सामुदायिक वन र १०० वर्ष भन्दा पुरानो बजार शनिश्चरे बजार पनि यसै नगरपालिकामा पर्दछ ।



चित्र १: अर्जुनधारा नगरपालिका र अन्य स्थानीय तहसँग यसका सिमानाहरू

तालिका १: अर्जुनधारा नगरपालिकाका मुख्य बस्तीहरू (वार्ड अनुसार)

नगर क्षेत्रका मुख्य वस्तीहरू	
वार्ड नं.	टोलको नाम
१	बगर टोल, बिरान , डाँडा गाउँ , गौमुखी , खैरेनी , खोर्सानी बारी , माटे, पुतलिचोक , साधुटार , सालबन्दी, शान्ति चोक , सिस्ने , टप्पु, बगरटोल, बयरघारी, भीमले, भुलभुले, मदनपुर, सातकटेरी, सिस्ने
२	गाजबारी, खोजपूर, लाप्चेटार , माजगाउँ , मिश्रटार , राते, सहकाले, साठीमुरे, बगरटोल, बेलटार , खाल , मिलन चोक , रमाइलो, आनन्दटोल, चौरासे, ढल्केपिपल, डुमरीबोटे, झेलेनी, झेलेनी पुछार, झेलेनी सिरान, खालगाउँ, खुदुनाबारी बजार, शान्तिडाँडा,

३	आइतबारे, बरपीपल, बुढीसुखानी, डाँडागाउँ, गाबिसचोक, कौबाईपानी, खुदुनाबारी बजार, किराँत चोक, मिलन चोक, सिर्जना टोल, कुम्मीटार, अमले, भित्रि गाउँ, जुकेखाडी, कुम्मीटार, मन्दिर टोल, पगला खोला, बांगेचोक, गाबिसचोक, जनजागृती टोल, कैदले, खुदुनाबारी बजार
४	बाघेडाँडा, बाँसबारी, भांगबारी, दहिझोडा, जरुवाबस्ति, कौवाली, मदनपुर, मिलडाँडा, रातेखाल, सचिबस्ति
५	बैसाबाडी, बाँसबारी, चादनी टोल, चारपाने, गिरि भिलेज, लक्ष्मीपुर, ओम चोक, पाण्डा पुर, पानिकल, फुलबारी, बैसाबाडी, भीट्टाबारी, दायरगाउँ, कन्चनमार्ग, मुसी टोल, ओम चोक, प्रगति टोल, सिदार्थ टोल
६	चारघरे, दाशपुल, देवीबस्ती, देवश्री, कप्तानबारी, लक्ष्मीपुर, महानन्द टोल, माता मन्दिर टोल, मुख्नेनी टोल, नयाँखानेपानी टोल, प्रगति टोल, पुल चोक, पुर्बेली टोल, पुष्पलाल चोक, समाबेसी टोल, शिखर टोल
७	कुशल चोक, मिल डाँडा, मोक्षवावर टोल, नारायण चोक, पाराखोपी, पिपल चोक, राधाकृष्ण, रामचोक, रमाइलो बस्ति, रामपथ, एकान्त टोल, सरस्वति टोल
८	बिजुली अफिस, भवानीपुर गढी, सिनेमा हल, दुर्गा टोल, गैरी गाउँ, हातीकिल्ला, कमल गाछी, कप्तानबारी, खानेपानी टोल, कृष्णमिल टोल, कुसल चोक, मुस्लिमबस्ति, नारायण चोक, पेट्रोल पम्प, प्राप्ति टोल, सात पत्रे, शनिस्चरे बजार, शान्ति टोल, सुर्ती हट्टी, ताप्लेजुंग टोल, तुतबारी, भूकूटी चोक
९	बाह्रघरे टोल, बुद्धचोक, चारघरे चोक, देवश्री टोल, ढकाल चोक, धिमाल बस्ति, जागृति टोल, धिमिरे गाउँ, गोलधाप, कलिस्थान चोक, कार्की डाँडा, कटरडाँडाल, खरबन्दी, खरेल डाँडा, खतिवडा चोक, मगर चोक, मिलन चोक, पाडारीखाल पुलचोक, पशुपतिटोल, प्रणामी टोल, प्राप्ति टोल, रानागाउँ सुकुम्बासी टोल, शान्ति चोक, उप्रेतीडाँडा,
१०	आनन्दनगर, बुद्ध चोक, चिसापानी, चुथाई, कालिझोडा, कलिस्थान, लिम्बु गाउँ, पशुपति टोल, सरेडाँगी, सेतीपानी, सिमलचोक
११	बसपार्क, बुट्टाबारी, देउनिया बस्ति, फाल्गुनन्द मार्ग, गिरिबन्धु, हान चोक, होलिका टोल, कंचनजंघा मार्ग, लक्ष्मीधाप, लक्ष्मीपुर, माता मन्दिर टोल, प्रगति टोल, सालबाडी, श्रमिक टोल, शिवालय मन्दिर, स्टाफ चोक

श्रोत: खुदुनाबारी गाबिस पञ्चचित्र निर्माण सर्वेक्षण २०७२/७३, शनिअर्जुन नपा पञ्चचित्र निर्माण सर्वेक्षण २०७१/७२

२.३. क्षेत्रफल

अर्जुनधारा नगरपालिका विश्व मानचित्रमा २६.६४७३° देखि २६.७९४०° उत्तरी अक्षांश र ८७.९४०४° देखि ८८.०४३४° पूर्वी देशान्तर सम्म फैलिएको छ । नगरपालिका को कुल क्षेत्रफल १०९.७८ वर्ग कि.मि. रहेको छ । नेपालको कुल भूभाग को ०.०७४६ प्रतिशत र झापा जिल्ला को ६.७८१. प्रतिशत भूभाग यस नगरपालिकाले ओगटेको छ ।

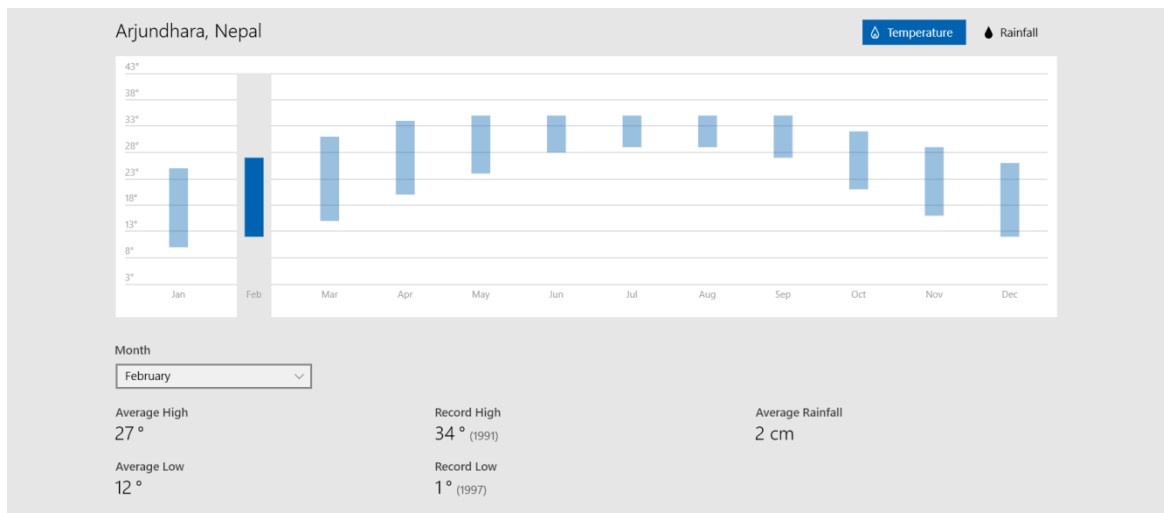
२.४. भौगोलिक स्वरूप

यस नगरपालिकाको भूधरातल उत्तर तर्फ चुरे-दुनसँग जोडिएको र दक्षिण तर्फ समथर रहेको छ । सामान्यतया भूधरातल मन्दडाल (Conclave Slop) प्रकारको छ । उत्तर तर्फ जंगल र साना होचा पहाड –चुरे) क्षेत्र पर्दछ । चुरे पहाड कमलो एवं सबभन्दा कान्छो पर्वतीय प्रणालीको नामले परिचित छ । कमजोर भू वनौट भएको हुँदा कतिपय अवस्थामा यो चुरे पहाड प्राकृतिक रूपमा परिवर्तन हुने विभिन्न चक्रिय प्रणालीका कारणवाट नै हास हुने गर्दछ भने अर्कोतिर अवान्छित र अदुरदर्शी मानवीय क्रियाकलापका कारण जन, धन र जैविक विविधता तिव्र गतिमा क्षति हुदै गएको छ । उपल्लो तटीय र तल्लो तटीय जनतालाई यसवाट हुने नकारात्मक प्रभाव परिरहेको छ । यहाँको माटो बलौटे प्रकारको रहेको छ र १० वटा भन्दा बढी साना-ठुला खोलाहरु यस नगरपालिका भएर बग्ने गर्दछ ।

२.५. हावापानी

समुन्द्र सतह देखि ३०० देखि ५०६ मिटरसम्म उचाइमा रहेको अर्जुनधारा नगरपालिकाको हावापानी उष्ण मनसुनी हावापानी भएको क्षेत्र हो । यो नगरपालिका तराई, भावर, दुन र चुरे पर्वतको फेदमा अवस्थित भएको हुँदा समुद्र सतहदेखि करिब १२०० मिटर (४०००फिट) उचाई सम्मका क्षेत्रहरू पाइने उष्ण हावापानी नै यस नगरपालिकामा पाइन्छ । यस नगरपालिकाको सरदर तापक्रम गर्मी याममा १५ देखि ३८ डिग्री से. सम्म हुन्छ भने शीतकालमा १५ देखि ८ डिग्री से.सम्म ओर्लिन्छ ।

झापाको दक्षिणी भुभागको तुलनामा यहाँ कम गर्मी हुन्छ, भने वर्षा ऋतुमा यहाँ सरदर २०० सेन्टिमिटर (१३००–२६०० मिलिमिटर) सम्म वर्षा हुन्छ । अन्य तराईको तुलनामा यो नगरपालिकाको बसोबासका लागि उपयोगी भएको कारण पनि जनघनत्व उच्च रहेको छ । कृषि कार्य (विशेषत धान र मकै) का लागि यहाँको हावापानी उपयोगी मानिन्छ ।



चित्र २: अर्जुनधारा नगरपालिकाको बार्षिक तापक्रमको अवस्था: स्रोत: accuweather.com

३. स्थानीय चाडपर्व, जात्रा र मेलाको विवरण

अर्जुनधारा नगरपालिका भित्र विविध जातजाती तथा धार्मिक समुदायको बसोबास रहेको छ । यहाँको सास्कृति परम्परामा समेत विविधता रहेको पाइन्छ । पुर्वदेखि पश्चिम, हिमालदेखि तराइको तल्लो भाग सम्मका मानिसहरुको बसोबास रहेको हुँदा यहाँ हिन्दु, किराँत, बौद्ध, इश्लाम, इसाई, मुसलमान, प्रकृति, मानवधर्म लगायतका धर्म मान्ने समुदायको बसोबास रहेको छ । हिन्दुहरुको महान चाड दशै, तिहार लगायत तीज, कुशेऔंशी, नाग पञ्चमी,

जनैपूर्णीमा, राम नवमी, श्रीपंचमी, कृष्णजन्माष्टमी लगायतका चाडपर्वहरू मनाइन्छ । त्यसरी नै बौद्ध धर्मावलम्बीहरूले बुद्ध पूर्णीमा, ल्होसार मनाउने गरेका छन् भने जातजाती अनुसार समेत विभिन्न किसिमका चाड पर्वहरू मनाउने गरेको पाइन्छ । विभिन्न जात जाती तथा धर्मावलम्बीहरूले मनाउने चाडपर्वहरूलाई निम्नअनुसार तालिकामा प्रस्तु गरिएको छ ।

तालिका २: अर्जुनधारा नगरपालिका भित्र मनाइने चाडपर्वहरू

क्र.सं.	चाडपर्व	जात्रा	मेलाहरूका नाम	मनाइने महिना	तिथि	मनाउने जातजाति
१	आमाको मुख हेर्ने दिन –माता औशी)			बैशाख	औशी कृष्णपक्ष	हिन्दु तथा अन्य धर्मावलम्बीहरूले समेत मनाउने गरेको
२	बुद्ध पूर्णीमा (बुद्ध जयन्ती)			बैशाख	पुर्णिमा	मिश्रित
३	असार पन्ध्र दही चिउरा खाने	हिले जात्रा(रोपाइ जात्रा)	खुदुनाबारी बजारमा हिले जात्रा मनाउने गरेको भए पनि हाल नभएको	असार		मिश्रित सम्पूर्ण कृषकहरूले मनाउने
४	लुतो फाल्ने दिन		हाल खासै प्रचलन नभएको	श्रावण संक्रान्ती		हिन्दु तथा मिश्रित कृषकहरूले मनाउने गरेको
५	हरिसयनी एकादशी(तुलसी रोप्ने गरेका)		घर आगन मोठ तथा विभिन्न मन्दिरहरूमा	श्रावण	एकादशी	हिन्दुहरूले तुलसी रोप्ने
६	गुरु पूर्णीमा			श्रावण	पूर्णिमा	मिश्रित टिचर डे को रुपमा विद्यालयहरूमा मनाउने गरेको
७	नाग पन्चमी			श्रावण-भदौ	पन्चमी	बाम्हण क्षेत्री, तथा हिन्दु धर्मावलम्बीहरू सबैले
८	जनै पूर्णीमा			श्रावण-भदौ		बाम्हण क्षेत्री, तथा हिन्दु धर्मावलम्बीहरू सबैले
९	क्वाती खाने दिन (जनै पूर्णीमाको दिन)			श्रावण-भदौ		नेवार तथा अन्य जातजातीहरूले समेत

क्र.सं.	चाडपर्व	जात्रा	मेलाहरूका नाम	मनाइने महिना	तिथि	मनाउने जातजाति
१०	श्रावणको अन्तिम सोममार		अर्जुनधारा धाममा भक्तजनहरू जाने गरेको	श्रावण		मिश्रित जातजाती विशेष गरेर हिन्दु महिलाहरू मनाउने गरेको
११	गाइजात्रा			भदौ		नेवार तथा अन्य जातजातीले समेत मनाउने गरेको
१२	श्री कृष्णा जन्माष्टमी			भदौ		हिन्दु धर्म मान्ने सबै जातजातीले
	हरितालिका तीज			भदौ		हिन्दु धर्ममान्ने सबै जातजातीका महिलाहरू
१३	विश्वकर्मा पुजा			असोज		सबै जातजाती
१४.	दशै (घटस्थापना, महाकृष्णजन्माष्टमी, महानवमी, टिका, कोगाजत्र पूर्णिमा)			असोज-कार्तिक		हिन्दु धर्मावलम्बीहरू
१५.	तिहार (काग तिहार, कुकर तिहार, लक्ष्मीपूजा, गोर्वद्धन पूजा, भाइटिका)			असोज-कार्तिक		हिन्दु धर्मावलम्बीहरू
१६.	मह पूजा			कार्तिक		हिन्दु धर्मावलम्बीहरू विशेष गरेर नेवार जातीले मनाउने
१७.	छठ पर्व		सूर्यको पूजा गर्न नदी तलाउमा सयौं भक्तजनहरूको भिडलाग्ने गरेको	कार्तिक	नदी तलाउमा	हिन्दु धर्मावलम्बीहरू खासगरी मधेसीमुलका महिला तथा मिश्रीतजातजातीले मनाउने गरेको

क्र.सं.	चाडपर्व	जात्रा	मेलाहरूका नाम	मनाइने महिना	तिथि	मनाउने जातजाति
१८.	तमु ल्होसार			पुष		गुरुङ्ग, तामाङ्ग
१९	तोल ल्होसार			पुष		गुरुङ्ग, तामाङ्ग
२०	सोनाम ल्होसार			माघ		गुरुङ्ग, तामाङ्ग, राइ
	माघे संक्रान्ती		सुरुङ्गामा माइमेलामा सहभागी हुने गरेको	माघ १ गते		सबै
२१	ग्याल्मो ल्होसार			फागुन		गुरुङ्ग, तामाङ्ग
२२.	फागु पूर्णिमा			फागुन-चैत्र		सबै जातजाती, पहाड तराई सबै क्षेत्रमा मनाइने गरेको
२३	महाशिवरात्री			फागुन		हिन्दु धर्मावलम्बीहरू, अर्जुनधारामा भक्तजनहरूको धुइचो लाग्ने गर्दछ
२४	रामनवमी			चैत		हिन्दु धर्मावलम्बीहरू,
२५	चैते दशै			चैत		हिन्दु धर्मावलम्बीहरू,
२६.	बंकर इद					मुलसमान धर्मावलम्बी तथा अन्य मिश्रीत समुदायले
२७.	क्रिसमस					इसाइ धर्मावलम्बी तथा अन्य मिश्रीत समुदायले
२८.	उधौली साकेला, चासोक तडनाम			मंसिर	पूर्णिमा	राई, लिम्बू, सुनुवार र याख्वा जातिहरू

४. पर्यटकीय स्थलहरूको विवरण

४.१. अर्जुनधारा धाम:

अर्जुनधारा झापा जिल्लामा पर्ने हिन्दू तीर्थस्थल हो । यो नेपालको मेची अञ्चलको झापा जिल्लाको शनि(अर्जुन नगरपालिकामा अवस्थित छ । पहिले अर्जुनधारा गाविसमा पर्ने यो धाममा शिव मन्दिर, विष्णु मन्दिर र अन्य मन्दिरमा पूजाआजा गर्नेको जहिल्यै भीडभाड भइरहन्छ । खासगरी महाशिवरात्रि, बालाचतुर्दशी, कृष्णजन्माष्टमी, माघे सङ्क्रान्ति आदि अनेक पर्वमा अत्यन्त घुइँचो हुन्छ । जाँड रक्सी र धुम्रपान समेत निषेधित गरिएको अर्जुनधारा क्षेत्र परिसर भित्र अर्जुनले वाण हानी पानी निकालेको प्राचीन पोखरी र भने यसको बीचमा अर्जुनले गाईलाई पानी ख्वाईरहेको मूर्ति स्थापित गरिएको छ। सातकुने उक्त पोखरीको दक्षिण तर्फ पञ्चधातुबाट निर्मित ५ वटा धाराहरू छन् जसबाट निरन्तर चिसो पानी बगिरहन्छ भने पोखरीभित्र विभिन्न जातका रङ्गी विरङ्गी माछाहरू पाइन्छन्।

२०५५ सालको हुलाक टिकटमा समेत चित्रांकित अर्जुनधारा क्षेत्रमा प्रत्येक वर्ष लाखौं स्वदेशी तथा भारतीय तीर्थ यात्रीहरूले भ्रमण गर्ने गरेको पाइन्छ। यहाँ शिव, गणेश, नाग, हनुमान र सरस्वती आदि देवी देवताका मूर्तिहरूका अतिरिक्त विवाह, कर्मकाण्ड, यज्ञकक्ष, क्रियापुत्री कक्ष, धार्मिक कार्यक्रम वाचन तथा श्रोता कक्ष आदिको स्थापना गरिएको पाइन्छ। यो धाम पूर्वीय दर्शनमा आधारित एवं संस्कृत शिक्षाबाट प्रभावित रहेको छ । यस स्थानमा संस्कृत मा.वि. र वेदविद्यापीठ समेत स्थापना गरीएको छ। कालिका स्थानको गागी विद्यापीठ भने गुरुकुल शिक्षा पद्धतिमा आधारित छ । अर्जुनधारा परिसरभित्र संचालित वेद विद्यापीठमा ब्राम्हणका अतिरिक्त दलित जातका विधार्थीहरूलाई समेत पढाउने गरीएको छ ।

अर्जुनधारामा प्रत्येक वर्ष बालाचतुर्दशी र श्रावण महिनाभर मेला लाग्ने गर्दछ, जुन अवसरहरूमा देश भित्रका र भारतबाट समेत भक्तजनहरूआउने गर्दछन ।

नामाकरण:

महाभारत कालमा पाण्डवहरू लुकेर यिनै स्थानमा गुप्तवास बसेका र दुर्योधन लगायत कौरवहरूले उक्तपत्ता लगाई पाण्डवहरूको गुप्तवास भंग गर्न विराट राजाका नौ लाख गाईहरू हरण गरी लगेको तथा कौरवहरूले गाई हरण गरेको स्थान गौ हरण तथा यसको अपभ्रंश भई गोरुवा हुदै गरुवा भएको बताइन्छ, जुन स्थान हाल इलाम जिल्लाको दानाबारी गाविसमा पर्दछ। हरण गरेर लगेका गाईहरू कौरव पक्षले गौहटी (हाल आसाम राज्यको गुहाटी) पुर्याएका थिए र पाण्डव पक्षका वीर योद्धा बृहन्नला (नपुसक)को रूपमा लुकेर बसेका अर्जुनले लुटिएका गाईहरू कौरवहरू सँग युद्ध गरी फिर्ता ल्याउँदा अत्यन्तै तिर्खाएकाले जलदेवता भगवान शिवको आरधना गरी जमीनमा प्रर्जन्य अस्त्र (पानी निकाल्ने यन्त्र, वाणको माध्यम)ले पानी निकाली गौमातालाई खुवाएको स्थानका रूपमा यस स्थानलाई लिइन्छ। यहाँ निरन्तर धाराको रूपमा पानी बगिरहेको हुनाले यसलाई अर्जुनधारा धाम भनिएको हो भन्ने किवदन्ती छ ।

भौगोलिक अवस्थिति

पूर्वको पशुपतिनाथ भनेर परिचित अर्जुनधारा जलेश्वरधाम झापा जिल्लाको नवगठित शनिअर्जुन नगरपालिका (पहिले अर्जुनधारा गा.वि.स) वडा नं.(४) मा अवस्थित छ । अर्जुनधारा जलेश्वरधाम झापा जिल्लाको विर्तामोडबाट लगभग ५ कि.मी. उत्तरको गए पछि शनिश्चरे बजारबाट पश्चिमतर्फ करीब ६ मिनट जति हिँडेपछि अर्जुनधारा जलेश्वर धाममा पुग्न सकिन्छ । उक्त यात्रा बस, ट्याक्सी अदि चढेर गर्न सकिन्छ ।



चित्र ३: पूर्वको पशुपतिनाथ-अर्जुनधारा धामको मुख्य मन्दिर

धार्मिक तथा पर्यटकीय महत्व:

महाभारत कालमा पाण्डवहरू लुकेर यिनै स्थानमा गुप्तवास भंग गर्न विराट राजाका नौ लाख गाईहरू हरण गरी लगेको तथा कौरवहरूले गाई हरण गरेको स्थान गौ हरण तथा यसको अपभ्रंश भई गोरूवा हुदै गरूवा भएको बताइन्छ, जुन स्थान हाल इलाम जिल्लाको दानाबारी गाविसमा पर्दछ। हरण गरेर लगेका गाईहर कौरव पक्षले गौहटी (हाल आसाम राज्यको गुहाटी) पुर्याएका थिए र पाण्डव पक्षका वीर योद्धा बृहन्नला (नपुसक) को रूपमा लुकेर बसेका अर्जुनले लुटिएका गाईहरू कौरवहरू सँग युद्ध गरी फिर्ता ल्याउँदा अत्यन्त तिर्खाएकाले जलदेवता भगवान शिवको आरधना गरी जमिनमा प्रर्जन्य अस्त्र (पानी निकाल्ने यन्त्र, वाणको माध्यम) ले पानी निकाली गौमातालाई खुवाएको स्थानका रूपमा यस स्थानलाई लिइन्छ। यँहा निरन्तर धाराको रूपमा पानी बगिरहेको हुनाले यसलाई अर्जुनधारा धाम भनिएको हो भन्ने किंवदन्ती छ । जाँड रक्सी र धुम्रपान समेत निषेधित गरिएको अर्जुनधारा क्षेत्र परिसर भित्र अर्जुनले वाण हानी पानी निकालेको प्राचीन पोखरी छ भने यसको बीचमा अर्जुनले गाईलाई पानी खवाईरहेको मूर्ति स्थापित गरिएको छ। सातकुने उक्त पोखरीको दक्षिण तर्फ पंचधातुबाट निर्मित ५ वटा धाराहरू छन् जसबाट निरन्तर चिसो पानी बगिरहन्छ भने पोखरीभित्र विभिन्न जातका रंगी विरंगी माछाहरू पाइन्छ। २०५५ सालको हुलाक टिकटमा समेत चित्रांकित अर्जुनधारा क्षेत्रमा प्रत्येक वर्ष लाखौं स्वदेशी तथा भारतीय तीर्थ यात्रीहरूले भ्रमण गर्ने गरेको पाइन्छ ।

४.२. सुखानी सहिद स्मृति पार्क सालबाडी

ऐतिहासिक झापा विद्रोहको क्रममा फासिस्ट सरकारद्वारा पक्राउ गरेर जेलको कठोर यातनाबाट ०२९ साल फागुन २१ गते सहादत प्राप्त गर्नुभएका अग्रणी योद्धाहरू रामनाथ दाहाल, नेत्र घिमिरे, वीरेन राजवंशी, नारायण श्रेष्ठ र कृष्ण कुईकैलले सुखानीमा सहादत प्राप्त गर्नुभएको स्थान (५ रुख) अब सहिद स्थलसँगै पर्यटकीय स्थलमा पनि विकास तथा विस्तार गरीने भएको छ । जसमा पर्यटनका हरेक प्रकारहरू ५ सँग गाँसिने भएका छन् । यसका साथै

इलाम जाने वैकल्पिक मार्ग राजदुवाली मार्ग पनि यहि भएकोले पर्यटनमा थप आकर्षण र पर्यटकको सँख्यामा वृद्धि हुने बलियो आधार बनेको छ ।

झापाको शनिश्चरे स्थित सुखानी सहिद स्मृती पार्क पर्यटकिय क्षेत्रका रुपमा स्थापित हुँदै गएको छ । पुरानो भिमसेन होलीलाई व्यवस्थित बनाई कछुवा उद्धार तथा प्रजनन केन्द्रको रुपमा स्थापना र सालवारी क्षेत्रलाई पार्क बनाईए पछि अहिले यो क्षेत्रमा आन्तरिक पर्यटकहरुको लागि आकर्षण केन्द्र भएको छ । तीनै झापा बिद्रोहका ५ शहिदको प्रतिमा सहितको पार्क झापाको उदियमान पर्यटकिय क्षेत्र बन्दै गएको छ । २२ हेक्टर जमिनलाई संरक्षण गरि बनभोज तथा अध्ययन स्थलको रुपमा विकशित गरिएका छ । पार्क संगै रहेको कछुवा उद्धार तथा प्रजनन केन्द्र पनि जैविक बिबिधताको अध्ययन गर्नेहरुको आकर्षण बन्दै गएको छ । शहिदहरुको योगदानको सम्मान र वातावरणिय संरक्षणका लागि पार्कको स्थापना गरिएको हो । जंगलको बिच र शान्त स्थलमा रहेकाले शहिद उद्यान पर्यटकिय क्षेत्रका रुपमा स्थापित हुने सम्भाव्यता प्रसस्त रहेको छ । यस स्थानलाई अध्ययन, मनोरञ्जन र अनुसन्धान केन्द्रको रुपमा स्थापित गर्न सकिने प्रसस्त सम्भावनाहरु रहेका छन् । यो स्थान अन्य स्थल जस्तो घुम्ने र रमाईलो गर्ने मात्र नभई इतिहास अध्ययन गर्ने जैविक बिबिधता बारे अनुसन्धान गर्ने थलो बनाउन समेत प्रयास भइरहेको छ । यस क्षेत्रलाई थप व्यवस्थित पार्न अवलोकनकर्ताहरुका लागि बिश्राम स्थल, खानेपानी व्यवस्थापन लगायतका पूर्वाधार विकाशमा ध्यान दिन आवश्यक छ । यस्तै शहिद उद्यान आसपासका क्षेत्रमा होमस्टेको व्यवस्था समेत गर्न सके यो नयां पर्यटकिय गन्तव्य बन्न सक्ने प्रसस्त सम्भाव्यताबारे छलफल भइरहेको छ ।



चित्र ४: सुखानी सहिद पार्कमा रहेको भीमसेन पोखरी (फोटो स्रोत सालवारी फेसबुक पेज)

४.३. साधुटार:

अर्जुनधारा नगरपालिका वडा नं. १ मा रहेको साधुटार, नेपालको प्रथम एवं एकमात्र शंकराचार्य पीठको रुपमा रहेको छ । सयौं वर्ष पहिलेदेखि नै साधुसन्तहरुले बसोबास गर्दै आएको यस साधुटारलाई एकजना खडेबाबा नामका साधुले संरक्षण गरेको हुनाले यस स्थानलाई साधुटार भन्ने गरिएको हो भन्ने भनाई रहेको पाईन्छ । साधुटारमा एउटा शिव मन्दिर समेत रहेको र मन्दिरलाई यज्ञ यज्ञेश्वर शिव समेत भनेर पुकारिने गरेको पाईन्छ ।

विश्वका समस्त हिन्दुहरुको आस्थाको धरोहरको रूपमा रहेको साधुटार शंकराचार्य पीठ उत्तरपटी डाँडामा देवीथान समेत रहेको छ । देवीथानबाट धेरै वर्ष पहिलेदेखि सहस्रधारा बगिरहेको र अहिले सो धाराबाट अर्जुनधारा नगरपालिका वडा नं. १ वडा नं. ३ का बासिन्दाहरुलाई खानेपानीको आपूर्ति गरिएको पाइन्छ । खडेबाबाले दैनिक स्नान एवं ध्यान, जप गर्ने विश्वास गरिएको यस सहस्र धारालाई धार्मिक आस्थाका साथ हेर्ने गरिएको पाइन्छ ।

शंकराचार्य पीठ साधुटारको ऐतिहासिक पृष्ठभूमिका औपचारिक कुनै पनि लिखित अभिलेखहरु औपचारिक प्रमाणको रूपमा नभेटिएता पनि यसबारे विभिन्न समयसमा यस क्षेत्रमा बसोबास गर्ने पूर्वजोली आख्यान तथा जेष्ठ नागरिकहरु एवं सन्तहरुले दिएको प्रबचन तथा अभिव्यक्तिबाट यथेष्ट प्रमाणहरु प्राप्त भएका छन् । प्राप्त भनाईहरुबाट यस क्षेत्रमा आदिम कालमा कतैबाट साधुहरु आएर बसेका थिए । अनुमानित १९६० तिर यस क्षेत्रलाई साधुहरुले आफ्नो तपोभूमिको रूपमा यस स्थानलाई उपयोग गरेको अनुमान रहेको छ । अनुसन्धानका क्रममा यस क्षेत्रसँग जानकार व्यक्तिहरुको खोजी गर्नेक्रममा थप तथ्यहरु फेला परेका छन् ।



चित्र ५: खुदनाबारी स्थित साधुटारमा गुरूकुल प्रणाली अत्रगत सस्कृतका विविध विषयहरुमा अध्ययन गर्दै बटुकहरु, साधुटारमा अवस्थित छात्रबास र अन्य भौतिक संरचना

वर्तमान झापा जिल्लाको बुद्धशान्ति गाउँपालिका साविक बुधबारे गाविस वडा नं. ३ बस्ने श्री जयनारायण वाग्लेले दिएको जानकारी अनुसार तत्कालीन समयमा यस क्षेत्रलाई मोरङ्ग जिल्ला अन्तर्गत राखिएको थियो र यो क्षेत्र तराईमा पर्ने भएकोले वि.स. १९८०-८२ तिर यस क्षेत्रमा सुकेरोग अर्थात औलो रोगबाट धेरै मानिसहरुको मृत्यु भएको र सोही समयमा यहाँ बसोबास गर्ने साधुहरुसमेत मरेर नासिएका थिए भन्ने कुरामा धेरै व्यक्तिहरुको सहमती रहेको पाइन्छ । केही समय पछि यो ठाउँमा पूनः कुम्भवीर पूमा (जसलाई साहिल्लो पूमा पनि भनिन्थ्यो) र कर्णबीर पूमा राईले यस क्षेत्रमा आगो लगाई पनु बसोबास शुरु भएको भनि जयनारायण वाग्ले बताउनु हुन्छ ।



चित्र ६: साधुटारमा रहेको गौशाला, हात्ति आल र हात्ति आलबाट देखिएको झापाको पूर्वतर्फको दृष्य

धार्मिक तथा आध्यात्मिक शुद्धतालाई कायम राख्दै यस शंकराचार्य पीठले मानवीय कल्याणका लागि प्राचिन मौलिक परम्पराहरुको संरक्षण गर्दै आधुनिक बैज्ञानिक आविश्कार, सूचना प्रविधि तथा सिद्धान्तहरुलाई अनुशरण

धार्मिक पर्यटकीय स्थल निर्माणका लागि यसको क्षेत्र विस्तारलाई आफ्नो ५ बर्षे रणनीतिमा निम्न कुराहरूको उल्लेख गरिएको छ ।

क) हिन्दु सनातन धर्ममा आधारित धार्मिक तथा वैदिक अनुष्ठानहरू ।

ख) बैदिक गुरूकुल शिक्षा पद्धती र आधुनिक प्रविधियुक्त शिक्षाको संयोजन ।

ग) धार्मिक पर्यटकीय स्थलका लागि भौतिक पूर्वाधारहरूको निर्माण ।

घ) बैदिक शास्त्रहरूको सिद्धान्तमा आधारित अध्ययन र अनुसन्धान ।

ङ) आवश्यक मानव संसाधनको संरक्षण, उत्पादन, विकास र प्रर्वद्धन ।

४.४. सुखानी साहदत्त स्थल:

२०२९ साल फागुन २१ गते कम्युनिस्ट आन्दोलनका क्रममा इलामको सुखानी जंगलमा झापा विद्रोहमा लागेका पाँच जनालाई हत्या गरिएको थियो । कम्युनिस्ट आन्दोलनका क्रममा पाँच जनाले सहादत प्राप्त गरेको यस घटना 'सुखानी काण्ड'ले चिनिन्छ ।

झापा आन्दोलनका क्रममा तत्कालीन भूमिगत कम्युनिस्ट पार्टीका तत्कालीन मेची-कोसी को-अर्डिनेसन कमिटीबाट विद्रोह गरेर बनेको को-अर्डिनेसन कमिटी, झापाले वर्गशत्रु खतम अभियान र तत्कालीन पञ्चायती दमनविरुद्ध मोर्चाबन्दी गरेको आरोपमा पक्राउ परेका पाँचजना योद्धालाई झापाको चन्द्रगढीबाट इलाम जेल सार्ने बहानामा सुखानीको जंगलमा लगेर हत्या गरिएको थियो ।

नेत्र घिमिरे, कृष्ण कुइकेल, वीरेन राजवंशी, नारायण श्रेष्ठ र रामनाथ दाहाललाई दानावारीस्थित सुखानीमा यो दिन हत्या गरिएको थियो ।

घिमिरे, कुइकेल र श्रेष्ठ झापाको गरामनी, दाहाल चारपाने र राजवंशी ज्यामिरगढीका बासिन्दा थिए । उनीहरूलाई हत्या गरिएकै स्थानमा अहिले सहिदकै संख्याका पाँच रूख छन् । घटनास्थललाई सहिद स्मारकको नाम दिएर संरक्षण गरी राखिएको छ ।



चित्र ७: सुखानी सहिद स्मारक प्रवृशद्धार र सहिदहरूले रोपेका पाँचरूख सहितको स्मारक

राजनैतिक र धार्मिक इतिहास बोकेको इलामको माइ नगरपालिका र झापाको अर्जुनधारा नगरपालिकाको वाड नं ३ सँग जोडिएको सिमानामा पर्ने सुखानी सहिद पार्क संरक्षण क्षेत्रभित्र बहुधार्मिक तपोभुमी स्थापना गर्ने र यसलाई ऐतिहासिक पर्यटकीय स्थलको रूपमा विकसित गर्न सुखानी संरक्षण समिति प्रयासरत रहेको छ



चित्र ८: सुखानी सहिद शहदत स्थलमा निर्माण गरिएको सहिद स्तम्भ

४.५. भूटानी शरणार्थी शिविर स्थल:

१८ बर्षअघि झापा र मोरङका सात स्थानमा स्थापना गरिएका भूटानी शरणार्थी शिविरहरू मध्ये खुदुनाबारी पनि एक हो । शरणार्थीहरूको तेस्रो देश पुनर्बासका कारण शिविरहरूको जनसंख्या घट्दै गएपछि यूएनएचसिआरले आन्तरिक खर्च घटाउन हाल खुदुनाबारीको शिविर स्थानान्तरण गरी यसठाउँलाई खाली गराएको छ । हाल यस ठाउमा ससस्त्र प्रहरी, किराँत फाल्गुनन्द मांघिम, फाल्गुनन्द पोखरी, खेल मैदान लगायतका पुर्बाधारहरू रहेका छन् भने यस ठाउको ऐतेहासिक महत्व र जैविक बिबिधताको संरक्षण गरी आन्तरिक तथा बाहय पर्यटनको आकर्षणको केन्द्रको रूपमा बिकसित गर्न गुरु योजना निर्माणको थालनी भएको छ ।

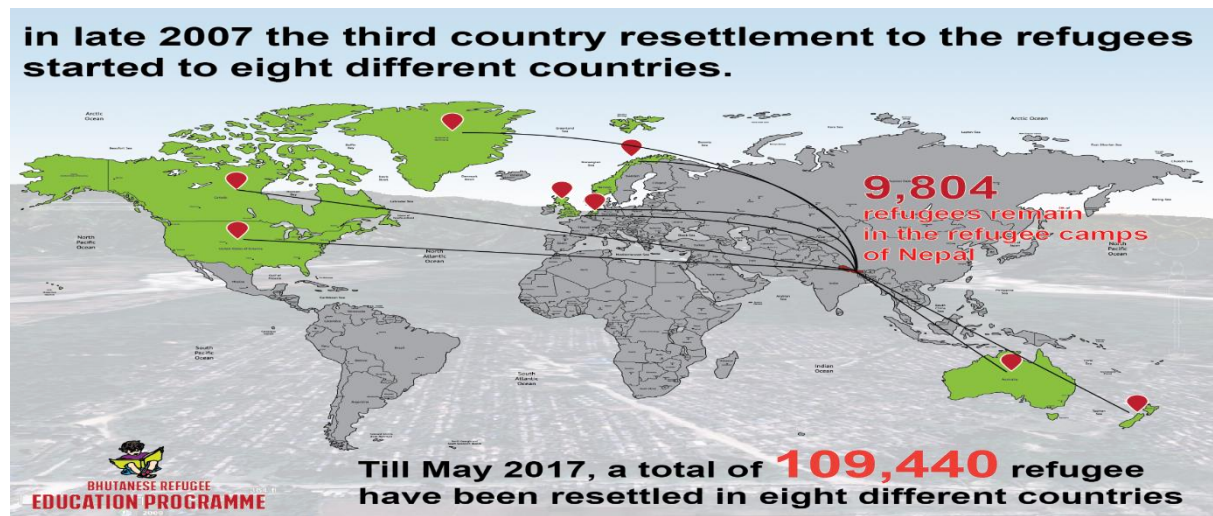


चित्र ९: तत्कालिन अवस्थामा रहेको खुदुनाबारीको शरणार्थी शिविर रहेको कैदले जंगल ।

हाल यहाँ राष्ट्रिय जडीबुटी उद्यान तथा जडीबुटी प्रसोधन र उत्पादन केन्द्रको विकाससँगै शरणार्थी संग्रालय र पर्यटकीय क्षेत्र विकास गर्दै लैजाने स्थानीयहरूको प्रयास भइरहेको छ ।



चित्र १०: तत्कालिन अवस्थामा खुदुनाबारी शरणार्थी शिविरको सेटलाइट इमेज। स्रोत: डिजिटल ग्लोब



चित्र ११: २०१७ मे सम्ममा नेपालबाट तेस्रो मुलुक प्रस्थान गरेका भुटानी शरणार्थीहरू :स्रोत: कारितास नेपाल

४.६. होटल, लज, रेष्टुरेन्ट

शनिश्चरे नगरपालिकाभित्र को बस पार्क क्षेत्र भन्दा बाहिर साना चिया तथा खाजा र दिवासेवा उपलब्ध गराउने सामान्य होटलहरू बाहेक ठूला होटल, लज तथा रेष्टुरेन्टहरूको विकास भएको छैन । पर्यटनको विकासका लागि होटल, लज तथा रेष्टुरेन्टहरूको भूमिका गहन हुन्छ र यस नगरपालिका भित्र पर्यटकीय क्षेत्र विकासका सम्भावनाहरू प्रयाप्त भएको हुँदा निजी लगानी बढाउनका लागि पर्यटन पूर्वाधारको विकासमा प्राथमिकीकरण गर्नु पर्ने देखिन्छ ।

४.७. निजी क्षेत्रको लागानीमा "फन वर्ल्ड"

अर्जुनधारा धाम छेउमा निजी क्षेत्रको दुई करोडको लगानीमा द फन वर्ल्डको स्थापना भएको छ । २ बिगाहा १० कठ्ठा जमिनलाई २५ बर्षका लागि लिजमा लिएर फन वर्ल्डको स्थापना गरिएको हो । फन वर्ल्डमा ए टिभि बाइक, पेन्ट बल, वाटर जोर्ब, किडस् जोन, सुमो स्वीट, रेन डान्स बडक्युट, रेष्टुरेन्ट एण्ड बार, लोडिङ आदि आकर्षणहरु रहेका छन् ।



चित्र १२: निजी क्षेत्रको लगानीमा खोलिएको मनोरञ्जन पार्क फोटो स्रोत: फन वर्ल्ड – फेसबुक पेज

५. प्रमुख विशेषताहरु:

५.१. नेपालकै पहिलो रबर खेतीको शुरुवात:

वि.स. २०४६ सालमा गोरखकाली रबर उद्योगको स्थापना भएको पछि स्वदेशी उद्योगलाई आवश्यक पर्ने कच्चा पर्दाथसमेत स्वदेशमा नै उत्पादन गरेको खण्डमा उत्पादन लागतसमेत कम गर्न सकिने अभिप्रायले, गोरखकाली रबर उद्योग लिमिटेड र स्थानीय निजी क्षेत्रको सहकार्यमा झापाको शनिश्चरेमा गोरखकाली रबर उद्योग र स्थानीय निजी कम्पनी सुधारस प्रा.लि. विच २०४७ सालमा सम्झौता भइ रबर खेतीको थालनी भएको थियो । तत्कालिन अवस्थामा हेभिया जातको रबर वृक्षहरु लगाइ प्राकृतिक रबर खेतीको उत्पादन शुरु गरिएको थियो । त्यस पछि विस्तारै किसानहरुको आकर्षण बढ्दै गए पछि हाल हेभिया जातको रबर झापा, मोरङ्ग, सुनसरी तथा इलामको दक्षिणी भुभागमा लगाएको पाइन्छ भने रबरका अन्य प्रजातीहरुको समेत विस्तार भइरहेको छ । प्राकृतिक रबर खेती समूद्र सतहबाट २०० देखि १५०० मिटर उचाइ सम्म लगाउन सकिन्छ । २००० देखि ३००० मिलिमिटर बर्षा हुने, बार्षिक १२५ देखि १५० दिन बर्षा हुने र २० डिग्री सेल्सियस देखि ३४ डिग्री सेल्सियस तापक्रम भएको भौगोलिक तथा जलवायुको आवश्यकता पर्ने हुनाले प्रस्तावित क्षेत्र रबर खेतीका लागि अनुकूल रहेको साथै माथि उल्लेखित क्षेत्रमा रबर खेतीको अभ्यास समेत भइरहेको छ । रबर खेतीका लागि अन्य पूर्वाधार सम्भावनाहरु निम्नअनुसार उल्लेख गरिएको छ ।

- क) रबर खेतीका लागि जलबायु तथा प्राकृतिक अवस्था अनुकूल रहेको ।
- ख) झापा तथा नेपालका अन्य जिल्लाका साना तथा ठूला शहर क्षेत्रमा पुग्नका लागि सडक तथा यातायातको राम्रो पूर्वाधार रहेको ।
- ग) कच्चा पर्दाथ संकलनका लागि ग्रामीण ग्राभेल सडकहरु विस्तार भएको ।
- घ) प्राविधि सेवाहरुको मानवीय स्रोतहरुको समेत उपलब्ध हुन सक्ने ।
- ङ) उच्च मूल्यमा आधारित विरुवा भएको हुँदा किसानहरुमा उत्साह ।
- च) बढ्दो यातायातका साधनहरुको प्रयोगको कारण टयार रिट्रड, रिसोलिड जस्ता उद्योगहरुको सम्भावना रहेको ।
- छ) २०४७ सालबाट झापा जिल्लाबाट शुरु भएको रबर खेतीबाट हाल करीव १०० हेक्टर क्षेत्रमा उत्पादन भइरहेको छ ।

५.२. झापाको सबैभन्दा पुरानो बजार – शनिश्चरे बजार

नेपालको पूर्वमा रहेको झापा जिल्लालाई चिनाउने ऐतिहासिक स्थल मध्ये झापाको शनिश्चरे बजार पनि हो । यो बजारको स्थापना १०० भन्दा पुरानो रहेको यसबारे जानकारी व्यक्तिहरु बताउनु हुन्छ । त्यसबेला याता यातको कुनै साधन नभएको बखत समेत यो बजार हालको मेची अञ्चलको व्यापारिक केन्द्रको रूपमा स्थापित थियो । यहाँबाट ३ दिनको बाटो भएर इलाम पाँचथर ताप्लेजुङ्ग साथैकोशीको तेहथुमसम्मका मानिसहरु यस बजारमा नुन, मट्टीतेल, संखर नरिवल, सुपारी जस्ता तराई तथा भारतीय सामग्रीहरुको लिएर व्यापार व्यवसाय गर्ने गरेका थिए । मेची अञ्चललाई जोडने हालको मेची राजमार्ग नहुँदा विर्तामोडबाट शनिश्चरे खुदनाबारी, दानाबारी हुँदै इलाम पुग्ने सबै भन्दा छोटो बाटो भएको हुनाले समेत यो बजार दैनिक उपभोग्य सामानको लागि चल्तीको बजारको रूपमा हेरिन्थ्यो । बजार क्षेत्रमा हालसम्म पनि पुराना व्यापारीहरु विद्यमान रहेको र पुस्तौ पुस्तासम्म व्यापार व्यवसाय सञ्चालन गर्दै रहेका छन् । शनिबारको दिन अझै पनि हाट बजार लाग्ने गरेको र झापाकै पहिलो खसी बाख्रा बजार पनि यही बजार अर्न्तगत रहेको छ । शनिबार लाग्ने बजारको नामबाट नै नगरपालिका हुनु भन्दा अघि शनिश्चरे गा.वि.सको नामले परिचित थियो ।



चित्र १३: शनिश्चरे खसी बजारमा बिक्रीका लागि खसी-बाख्रा ल्याउदै – फोटो लोकप्रिय खनाल



चित्र १४: शनिश्चरे बजारको – शनिश्चरे –खुदनाबारीतर्फको बजारको भाग

६. वर्तमान भू-उपयोग सम्बन्धी विवरण

तालिका ३: अर्जुनधारा नगरपालिका को वर्तमान भू-उपयोग सम्बन्धि विवरण

क्रं. सं.	विवरण	अर्जुनधारा नगरपालिका	
		क्षेत्रफल (हेक्टर)	प्रतिशत(%)
१	कृषि क्षेत्र	४,७३७	४३.१२

२	वन तथा चरन क्षेत्र	४,१७६	३८.०१
३	आवास क्षेत्र	६७९	६.१८
४	नदिनाला तथा उभार क्षेत्रले ओगटेको क्षेत्र	९९०	९.०१
५	ताल तलैया तथा सिमसार क्षेत्र	२४	०.२२
६	सडकले ओगटेको क्षेत्र	११०	१.
७	अन्य	२७०	२.४६
	जम्मा	१०,९८६	१००

७. सिंचित क्षेत्रफलको विवरण

तालिका ४: सिंचित क्षेत्रफलका आधारमा भू-उपयोगको अवस्था

क्रं सं.	विवरण	क्षेत्रफल (हे)	कैफियत
१	सालैभर सिंचित	१५००	
२	मौसमी सिंचित	२२५०	
३	कूल सिंचित क्षेत्रफल	३७५०	

श्रोत: खुदुनाबारी गाबिस पश्चिचित्र निर्माण सर्वेक्षण २०७२/७३, शनिअर्जुन नपा पश्चिचित्र निर्माण सर्वेक्षण २०७१/७२

८. वन क्षेत्र-नर्सरी सम्बन्धी विवरण

तालिका ५: अर्जुनधारा नगरपालिकामा रहेका सामुदायिक वन क्षेत्रको अवस्था

वार्ड नं.	टोल	नाम	समेटेको वार्ड	क्षेत्रफल (हेक्टर)	उपभोक्ता	बनस्पति	अन्य बनस्पति
१	साल्बन्दी	श्री हचुमासा समुदायीक बन उपभोक्ता समिति	अर्जुनधारा १ र बुद्धशान्ति २	७४४.५	२०३५	साल, सिसौ, खयर, खामारी, सिमल, करम, शिरिष, मसला,	असना,साज,चिलाउने,हरो,बरो,धगेरो,लामपाते,टुनी,बर,पिपल,आप,लटहर,बडहर,डुमरी,हल्लुडे,कुम्मी,भाला यो,टाटरी,आँखातरुवा,साधन,सत्तिसाल,अमला,जमुना,क्यमुना,
१	हलुवागढ	श्री हलुवागढ समुदायीक बन उपभोक्ता समिति	अर्जुनधारा १	२७२	५०३	साल, सिसौ, खयर, खामारी, सिमल, करम, शिरिष, मसला,	असना,साज,चिलाउने,हरो,बरो,धगेरो,लामपाते,टुनी,बर,पिपल,आप,लटहर,बडहर,डुमरी,हल्लुडे,कुम्मी,भाला यो,टाटरी,आँखातरुवा,साधन,सत्तिसाल,अमला,जमुना,क्यमुना,
२	बेल्टार/दा हालटार	श्री दाहालटार समुदायीक बन उपभोक्ता समिति	अर्जुनधारा २ माइ नगरपालिका ५	४३९.२	७५०	साल, सिसौ, खयर, खामारी, सिमल, करम, शिरिष, मसला,	असना,साज,चिलाउने,हरो,बरो,धगेरो,लामपाते,टुनी,बर,पिपल,आप,लटहर,डुमरी,हल्लुडे,कुम्मी,भालायो,टाटरी,आँखातरुवा,साधन,सत्तिसाल,अमला,जमुना,क

वार्ड नं.	टोल	नाम	समेटेको वार्ड	क्षेत्रफल (हेक्टर)	उपभोक्ता	बनस्पति	अन्य बनस्पति
२	गजाबारी	श्री शान्ति समुदायीक बन उपभोक्ता समिति	अर्जुनधारा २	४१२	७४३	साल, सिसौ, खयर, खामारी, सिमल, करम, शिरिष, मसला,	असना,साज,चिलाउने,हरो,बरो,धगेरो,लामपाते,टुनी,बर,पिपल,आप,लटहर,बडहर,डुमरी,हल्लुडे,कुम्मी,भाला यो,टाटरी,आँखातरुवा,साधन,सत्तिसाल,अमला,जमुना,
३	जुकेखाडी	श्री जुकेखाडी समुदायीक बन उपभोक्ता समिति	अर्जुनधारा ३, ४ र ६	७४७.७	१८००	साल, सिसौ, खयर, खामारी, सिमल, करम, शिरिष, मसला,	साज,धगेरी,जमुना,भलायो,कुम्मी,बढहर,स्वामी,नीम,हा प्रो,बरो,अमला,चक्रासी,बेल,लटहर,लामपाते,चिलाउने,टाटरी,कुसुम,लसुने,बरपिपल,दबदबे,डुमरी,टंकी,
३	सुखानी	श्री सुखानी समुदायीक बन उपभोक्ता समिति	अर्जुनधारा ३ र माइ नगरपालिका २	६३८	५००	साल, सिसौ, खयर, खामारी, सिमल, करम, शिरिष, मसला,	असना,साज,चिलाउने,हरो,बरो,धगेरो,लामपाते,टुनी,बर,पिपल,आप,लटहर,बडहर,डुमरी,हल्लुडे,कुम्मी,भाला यो,टाटरी,आँखातरुवा,साधन,सत्तिसाल,अमला,जमुना,
४	दहिझोड	दहीझोडा सामुदायिक बन उपभोक्ता समिति	अर्जुनधारा ४	७४६.६		साल, सिसौ, खयर, खामारी, सिमल, करम, शिरिष, मसला,	असना,साज,चिलाउने,हरो,बरो,धगेरो,लामपाते,टुनी,बर,पिपल,आप,लटहर,बडहर,डुमरी,हल्लुडे,कुम्मी,भाला यो,टाटरी,आँखातरुवा,साधन,सत्तिसाल,अमला,जमुना,
९, ११	सालबाडी	नमुना सामुदायिक बन उपभोक्ता समिति	अर्जुनधारा ९, ११	७६.१	१४५०	साल	

श्रोत: खुदनाबारी गाबिस पञ्चचित्र निर्माण सर्वेक्षण २०७२/७३/ शनिअर्जुन नपा पञ्चचित्र निर्माण सर्वेक्षण २०७१/७२

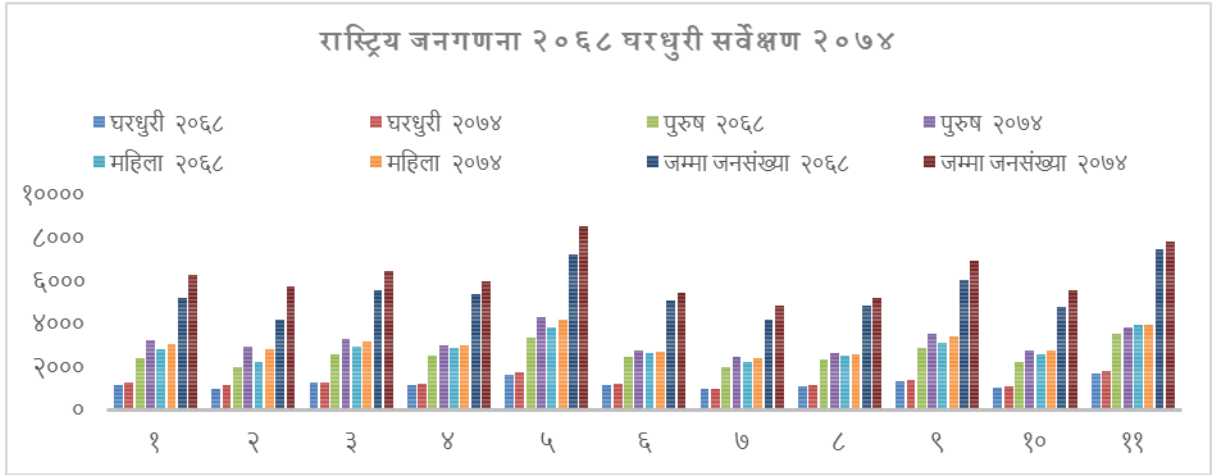
९. सरकारी-सार्वजनिक जग्गाहरूको विवरण

- विवरण उपलब्ध हुन नसकेको ।

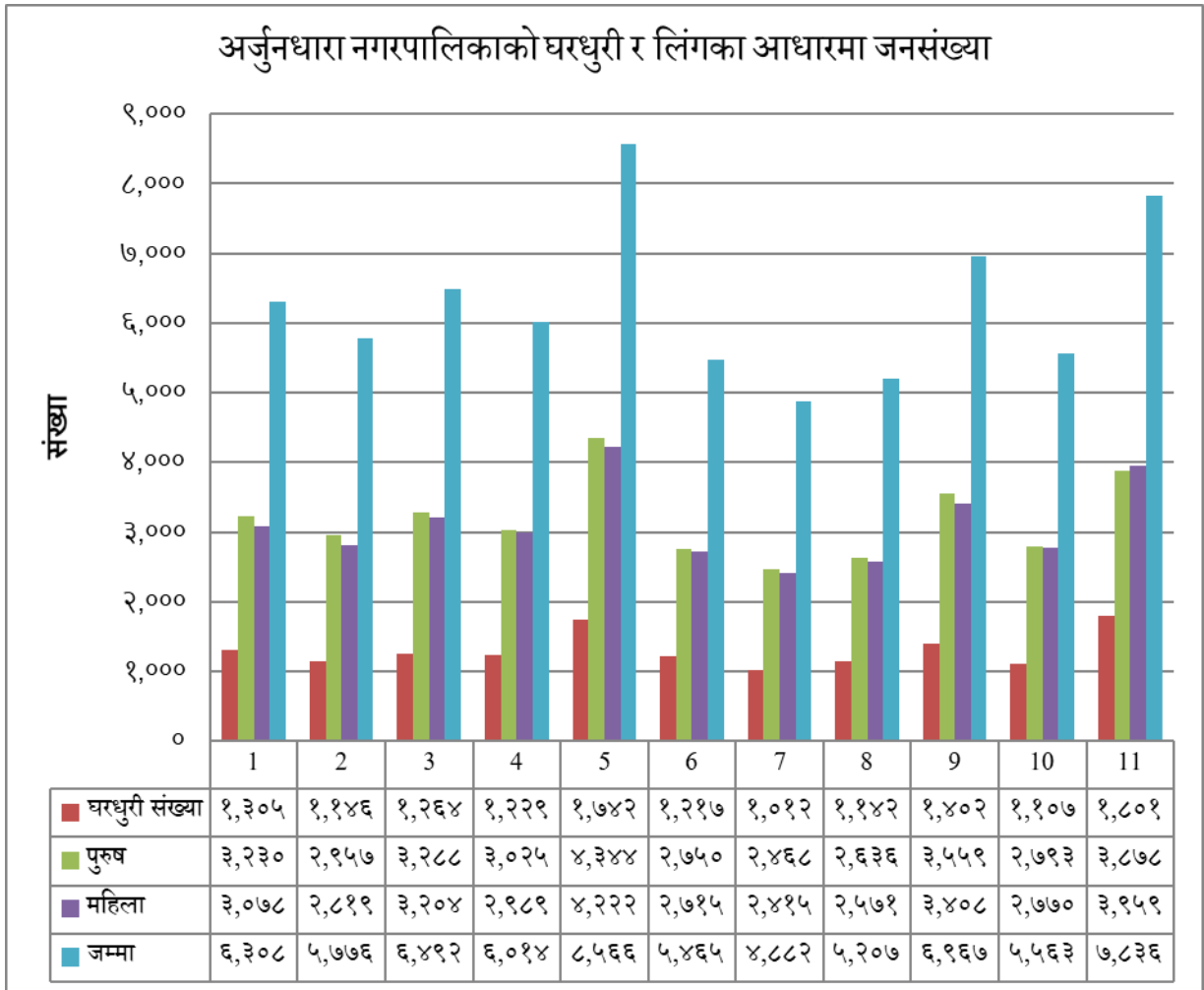
१०. जनसंख्या वितरणको अवस्था

तालिका ६: राष्ट्रिय जनगणना २०६८ र नगर प्रोफाइलका लागि गरिएको घरधुरी सर्वेक्षणका आधारमा जनसंख्याको तुलनात्मक अध्ययन

वार्ड न.	घरधुरी		पुरुष		महिला		जम्मा जनसंख्या	
	२०६८	२०७४	२०६८	२०७४	२०६८	२०७४	२०६८	२०७४
१	११६८	१,३०५	२४०९	३,०७८	२८१७	३,२३०	५२२६	६,३०८
२	९९१	१,१४६	१९९५	२,८१९	२२२३	२,९५७	४२१८	५,७७६
३	१२९८	१,२६४	२६०७	३,२०४	२९८०	३,२८८	५५८७	६,४९२
४	११९२	१,२२९	२५१२	२,९८९	२८६९	३,०२५	५३८१	६,०१४
५	१६५९	१,७४२	३३९३	४,२२२	३८३४	४,३४४	७२२७	८,५६६
६	११५९	१,२१७	२४५१	२,७१५	२६५४	२,७५०	५१०५	५,४६५
७	९६४	१,०१२	२००१	२,४१५	२२१४	२,४६८	४२१५	४,८८२
८	१०८८	१,१४२	२३३९	२,५७१	२५१०	२,६३६	४८४९	५,२०७
९	१३३५	१,४०२	२९१५	३,४०८	३१३०	३,५५९	६०४५	६,९६७
१०	१०५४	१,१०७	२२५९	२,७७०	२५७३	२,७९३	४८३२	५,५६३
११	१७१५	१,८०१	३५४४	३,९५९	३९७६	३,८७८	७५२०	७,८३६
जम्मा	१३६२३	१४,३६७	२८४२५	३४,१४८	३१७८०	३४,९२८	६०२०५	६९,०७६



चित्र १५: राष्ट्रिय जनगणना २०६८ र नगर प्रोफाइलका लागि गरिएको घरधुरी सर्वेक्षणका आधारमा जनसंख्याको तुलनात्मक अध्ययन



चित्र १६: वार्ड अनुसार घरधुरी र लिंगका आधारमा जनसंख्या

११. वडा अनुसार घरधुरी तथा जनसंख्याको विवरण

तालिका ७: वार्ड स्तरीय घरधुरी तथा लिंगका आधारमा जनसंख्याको वितरण

वार्ड न	घरधुरी संख्या	महिला	पुरुष	जम्मा	क्षेत्रफल बर्ग कि.मि.	जनघनत्व
१	१,३०५	३,२३०	३,०७८	६,३०८	१८.६५	३३८.२३
२	१,१४६	२,९५७	२,८१९	५,७७६	१५.७६	३६६.५
३	१,२६४	३,२८८	३,२०४	६,४९२	१६.८५	३८५.२८
४	१,२२९	३,०२५	२,९८९	६,०१४	१२.६३	४७६.१७
५	१,७४२	४,३४४	४,२२२	८,५६६	१०.७१	७९९.७७
६	१,२१७	२,७५०	२,७१५	५,४६५	५.९६	९१६.९४
७	१,०१२	२,४६८	२,४१५	४,८८२	३.१६	१५४५.०९
८	१,१४२	२,६३६	२,५७१	५,२०७	३.५३	१४७५.
९	१,४०२	३,५५९	३,४०८	६,९६७	६.८७	१०१४.१३
१०	१,१०७	२,७९३	२,७७०	५,५६३	६.३	८८३.
११	१,८०१	३,८७८	३,९५९	७,८३६	९.४४	८३०.१२
जम्मा	१४,३६७	३४,९२८	३४,१४८	६९,०७६	१०९.८६	६२८.७६

श्रोत: खुदुनाबारी गाविस पञ्चचित्र निर्माण सर्वेक्षण २०७२/७३, शनिअर्जुन नपा पञ्चचित्र निर्माण सर्वेक्षण २०७१/७२

१२. उमेर तथा लिंगका आधारमा जनसंख्याको विवरण

तालिका ८: उमेर तथा लिंगका आधारमा जनसंख्याको वितरण

उमेरको अन्तर	महिला	पुरुष
०-१०	५,०५१	५,१७९
११-२०	६,१६७	५,६६८
२१-३०	७,६८८	७,३८७
३१-४०	६,४४७	६,३१५
४१-५०	३,३७१	३,४३६
५१-६०	२,९१६	२,८८७
६१-७०	१,८२८	१,८३५
७१-९०	१,३३४	१,३०१
९१ देखि माथि	१२६	१४२
जम्मा	३४,९२८	३४,१४८

श्रोत: खुदुनाबारी गाविस पञ्चचित्र निर्माण सर्वेक्षण २०७२/७३, शनिअर्जुन नपा पञ्चचित्र निर्माण सर्वेक्षण २०७१/७२

१३. आर्थिक रूपले सक्रिय जनसंख्याको अवस्था

तालिका ९: आर्थिक रूपले सक्रिय जनसंख्या

वडा नं	जम्मा जनसंख्या	आर्थिक रूप ले सक्रिय पुरुष	आर्थिक रूप ले सक्रिय महिला	आर्थिक रूपले सक्रिय जम्मा जनसंख्या	सक्रिय जनसंख्या प्रतिशत
१	६,३०८	२,०६९	१,८६१	३,९३०	६२.३०
२	५,७७६	१,९०४	१,६७१	३,५७५	६१.८९
३	६,४९२	२,२६८	२,१८४	४,४५२	६८.५८
४	६,०१४	१,९००	१,८०६	३,७०६	६१.६२
५	८,५६६	२,२६५	२,१६५	४,४३०	५१.७२
६	५,४६५	१,३०४	८८१	२,१८५	३९.९८
७	४,८८२	१,२२३	७६२	१,९८६	४०.६८
८	५,२०७	१,४०८	१,०४३	२,४५२	४७.०९
९	६,९६७	१,७८१	१,४४२	३,२२३	४६.२६
१०	५,५६३	१,४२३	१,१६३	२,५८७	४६.५०
११	७,८३६	१,७५८	१,५१४	३,२७२	४१.७६
जम्मा	६९,०७६	१९,३०४	१६,४९३	३५,७९७	५१.८२

श्रोत: खुदुनाबारी गाबिस पञ्चचित्र निर्माण सर्वेक्षण २०७२/७३, शनिअर्जुन नपा पञ्चचित्र निर्माण सर्वेक्षण २०७१/७२

१४. मातृभाषाको आधारमा जनसंख्याको विवरण

तालिका १०: भाषा भाषिका आधारमा जनसंख्याको वितरण – भाषा शिर्षक स्रोत जनगणना २०६८

वार्ड नं	नेपाली	भोजपुरी	हिन्दि	किराती	मगर	मैथली	नेपालभाषा	राजवंसी	तामांग	थारु	अन्य
१	५५७३	०	०	४५४	४४	०	१०	१०	१६४	०	५३
२	४५४१	०	०	५४४	४३८	०	९१	१०	११६	५	३०
३	५२४४	५	२१	३४९	१७५	२१	४६	०	१३९	५	४८८
४	५१९२	०	५	२५९	५९	१२७	४४	१५	१७१	७८	६४
५	७८२०	११	६	१७	११	११	०	३०२	१९४	४६	१४८
६	४४३५	११	६	२०४	६	११	५४	४९	३८	२२	६३१
७	४३११	०	०	८४	५	५	०	१५	०	०	४६२

८	३३०४	६५	३५	१७२	७१	३३७	५१	२४७	९०	६५	७६७
९	५७३६	११	३२	२८९	८९	४२	५	२००	१३१	४२	३८९
१०	५११९	०	०	१४४	२९	६	०	९८	४१	२३	१०४
११	५७५१	०	१७	६५३	५०	१७	५०	५०	१८९	४९१	५६८
जम्मा	५७०२६	१०३	१२१	३१७०	९७८	५७७	३५१	९९६	१२७३	७७६	३७०४

तथ्यांक श्रोत: खुदुनाबारी गाबिस पञ्चचित्र निर्माण सर्वेक्षण २०७२/७३, शनिअर्जुन नपा पञ्चचित्र निर्माण सर्वेक्षण २०७१/७२

१५. धर्मको आधारमा जनसंख्याको विवरण

तालिका ११: धर्मका आधारमा जनसंख्याको बितरण

वडा न.	हिन्दु	बौद्ध	क्रिश्चियन	किराँत	मुस्लिम	प्रकृति	जैन	अन्य
१	४,७८१	६२४	१४५	७५९	०	०	०	०
२	४,४३५	४२३	१४६	५९०	०	२५	०	१५६
३	४,७७१	४८३	२२६	९८१	५	१०	५	१०
४	५,२४६	२७९	४९	३६७	०	१०	०	६४
५	७,९९६	३०७	२३	२८	६३	६	०	१४२
६	४,८८८	११४	२२	१७८	१७	०	६	२४३
७	४,३४१	१७४	२०	१५४	१५	५	५	१६८
८	४,५४१	१६१	११६	१८२	१२१	१०	६	७१
९	६,१०४	२५२	५३	२१६	३७	५	०	३००
१०	४,९४५	३०५	२९	१७९	०	०	०	१०४
११	६,१०७	३६३	१४५	७०८	५	०	०	५०७
जम्मा	५८,१५६	३,४८५	९७३	४,३४३	२६३	७१	२२	१,७६४

श्रोत : खुदुनाबारी गाबिस पञ्चचित्र निर्माण सर्वेक्षण २०७२/७३, शनिअर्जुन नपा पञ्चचित्र निर्माण सर्वेक्षण २०७१/७२

१६. जातियताको आधारमा जनसंख्याको विवरण

तालिका १२: जात/जातिका आधारमा जनसंख्याको वितरण

जातजाती	पुरुष	महिला	जम्मा	प्रतिशत	जातजाती	पुरुष	महिला	जम्मा	प्रतिशत
छेत्री	५,५७४	६,४५५	१२,०२९	१९.८४	राजवंशी	७७२	७८४	१,५५६	२.५७
ब्राम्हण	७,७७३	८,७५०	१६,५२३	२७.२५	हजम ठाकुर	३१	३१	६२	०.१०
मगर	९४७	१,०७५	२,०२२	३.३४	सुनुवार	४४	५८	१०२	०.१७
थारु	७४५	७८८	१,५३३	२.५३	माझि	९७	१०७	२०४	०.३४

जातजाती	पुरुष	महिला	जम्मा	प्रतिशत	जातजाती	पुरुष	महिला	जम्मा	प्रतिशत
तामांग	१,२२६	१,३८१	२,६०७	४.३०	नुनिया	७	५	१२	०.०२
नेवार	८२९	९२९	१,७५८	२.९०	दनुवार	६१८	६४८	१,२६६	२.०९
मुसलमान	३२७	३१२	६३९	१.०५	हलुवाई	६२	६४	१२६	०.२१
कामि	१,३९१	१,५७५	२,९६६	४.८९	राजपुत	१०	४	१४	०.०२
यादव	५०	३८	८८	०.१५	कायस्थ	९	१४	२३	०.०४
कलवार	३६३	४३०	७९३	१.३१	बधेई	९	७	१६	०.०३
राइ	१,६८२	१,३१८	३,०००	४.९५	मारवाडी	५१	४९	१००	०.१६
गुरुड	१२६	१३९	२६५	०.४४	सतार/ सन्थाल	३१९	३१३	६३२	१.०४
दमाइ ढोलि	८५९	१,०१५	१,८७४	३.०९	झागड/ धगाड	२१	२३	४४	०.०७
लिम्बु	१,७६१	१,९८२	३,७४३	६.१७	धिमाल	२५५	२९६	५५१	०.९१
ठकुरी	१३	१७	३०	०.०५	याक्खा	१८	१३	३१	०.०५
सार्की	४५१	४८७	९३८	१.५५	ताजपुरिया	५	८	१३	०.०२
तेली	१४९	११८	२६७	०.४४	बंगाली	६८	७२	१४०	०.२३
चमार / हरिजन/ राम	९	५	१४	०.०२	लेप्चे	४	९	१३	०.०२
कोइरी/कुशवाह	१०	७	१७	०.०३	खवाश	१७	२९	४६	०.०८
कुर्मी	१३	१६	२९	०.०५	बान्तवा	१२	१४	२६	०.०४
सन्याशी/दस्नामी	७८९	९३९	१,७२८	२.८५	सांगपांग	१४	२१	३५	०.०६
धानुक	११९	११८	२३७	०.३९	मेचे	१०६	१११	२१७	०.३६
मुसहर	५५	७२	१२७	०.२१	किशान	१४	१०	२४	०.०४
शोर्पा	१५	२७	४२	०.०७	मुण्डा	२९	२२	५१	०.०८
सोनार	६	६	१२	०.०२	चामलिंग	८	११	१९	०.०३
ब्राम्हण तराई	१०१	९५	१९६	०.३२	थुलुंग	७	९	१६	०.०३
कथाबिनिया	२१	१९	४०	०.०७	देव	७	६	१३	०.०२
घर्ति/भुजेल	२५७	३२०	५७७	०.९५	अन्य	१५६	१५०	३०६	०.५०
मल्लाह	७	४	११	०.०२	तराई अन्य	२१८	२३३	४५१	०.७४
कुमाल	१८१	१६२	३४३	०.५७	अपरिभाषित	२९	४३	७२	०.१२

स्रोत: राष्ट्रिय जनगणना २०६८

१७. लिंग र उमेरका आधारमा घरमुलीको विवरण

तालिका १३: लिङ्ग र उमेरका आधारमा घरमुलीको विवरण

लिङ्ग	उमेर »	घरमुलीको संख्या						
		१४ वर्ष सम्म	१५-२५	२६-३६	३७-४७	४८-५८	५९-६९	७० दखि माथि
पुरुष		७	२९२	२,२७०	३,२०४	२,७३६	१,७८३	१,१५८
महिला		१	१७३	४८२	६३९	६०२	५८८	४३२
जम्मा	१४,३६७	८	४६५	२,७५२	३,८४३	३,३३८	२,३७१	१,५९०

श्रोत : खुदुनाबारी गाविस पञ्चचित्र निर्माण सर्वेक्षण २०७२/७३, शनिअर्जुन नपा पञ्चचित्र निर्माण सर्वेक्षण २०७१/७२

१८. १० वर्ष र सो भन्दा माथिका महिलापुरुषहरूको पहिलो पटक बिबाह गरेको उमेरको आधारमा जनसंख्या

तालिका १४: १० वर्ष भन्दा माथि पहिलो पटक बिबाह गरेको उमेरका आधारमा जनसंख्या

लिंग	पहिलो पटक बिबाह गरेको उमेर									
	१० वर्ष भन्दा माथि	१०-१४ वर्ष	१५-१९ वर्ष	२०-२४ वर्ष	२५-२९ वर्ष	३०-३४ वर्ष	३५-३९ वर्ष	४०-४४ वर्ष	४५-४९ वर्ष	५० र सो भन्दा बढि
पुरुष	७०	३१०	३,००६	६,५९४	४,९०६	१,३९१	३४२	२१	११	४
महिला	१३१	१,३०९	८,०७२	५,७६०	१,३७०	२३५	८८	११	२	२
जम्मा	२०१	१,६१९	११,०७८	१२,३५४	६,२७६	१,६२६	४३०	३२	१३	६

श्रोत: खुदुनाबारी गाविस पञ्चचित्र निर्माण सर्वेक्षण २०७२/७३, शनिअर्जुन नपा पञ्चचित्र निर्माण सर्वेक्षण २०७१/७२

१९. अपांगताको आधारमा जनसंख्या

तालिका १५: अपाङ्गताका आधारमा जनसंख्या

लिंग	अपांगताका आधारमा जनसंख्या						
	मानसिक अपांगता	शारीरिक अपांगता	स्वर बोलाई सम्बन्धि अपांगता	दृष्टिविहीन	श्रावण कठिनाइ/ बहिरा	अन्य	जम्मा
पुरुष	७१	२२१	९७	३५	७७	२५	५२६
महिला	७९	२०५	९७	२६	६७	१८	४९२
जम्मा	१५०	४२६	१९४	६१	१४४	४३	१०१८

श्रोत: खुदुनाबारी गाविस पञ्चचित्र निर्माण सर्वेक्षण २०७२/७३, शनिअर्जुन नपा पञ्चचित्र निर्माण सर्वेक्षण २०७१/७२

२०. अपांगता परिचयपत्र लिएका बालबालिकाको विवरण
तालिका १६: परिचय पत्र लिने आपांगहरूको संख्या (१८ बर्ष मुनी)

१८ वर्ष सम्म का बालबालिकाको अपाङ्गता परिचय सम्बन्धि विवरण			
अपाङ्गता परिचय पत्रको किसिम	बालिका	बालक	जम्मा
अति अशक्त अपांगता परिचय पत्र (नीलो रंगको)	५	४	९
पूर्ण अशक्त अपांगता (रातो रंगको)	१४	१५	२९
मध्यम अपांगता (पहेँलो रंगको)	४	५	९
मध्यम अपांगता (हरियो रंगको)	२	२	४
सामान्य अपांगता (सेतो रंगको)	१	१	२
जम्मा	२६	२७	५३
परिचय पत्र नभएका	४७	४८	९५

श्रोत: खुदुनाबारी गाबिस पञ्चचित्र निर्माण सर्वेक्षण २०७२/७३, शनिअर्जुन नपा पञ्चचित्र निर्माण सर्वेक्षण २०७१/७२

तालिका १७: १८ बर्ष भन्दा माथि अपांगता परिचय पत्र लिनेहरूको विवरण

अपाङ्गता परिचय पत्रको किसिम	अपाङ्गता परिचय पत्र
अति अशक्त अपांगता परिचय पत्र (नीलो रंगको)	२०
पूर्ण अशक्त अपांगता (रातो रंगको)	१५
मध्यम अपांगता (पहेँलो रंगको)	६२
मध्यम अपांगता (हरियो रंगको)	६
सामान्य अपांगता (सेतो रंगको)	३८
जम्मा	१४१

श्रोत: खुदुनाबारी गाबिस पञ्चचित्र निर्माण सर्वेक्षण २०७२/७३, शनिअर्जुन नपा पञ्चचित्र निर्माण सर्वेक्षण २०७१/७२

२१. छानाको प्रकारको आधारमा घरधुरी संख्या
तालिका १८: छानाका आधारमा घरधुरीको अवस्था

घरको छानाको बनोटका आधारमा घरको प्रकार					
वार्ड न.	टिन	आरसिसि	खर, फुस	प्लास्टिक	जम्मा
१	१,१९१	४९	६३	२	१,३०५
२	१,०६०	५९	२६	१	१,१४६
३	१,१३७	१२०	५	२	१,२६४

४	१,१२४	३६	६९	०	१,२२९
५	१,३३०	३४३	६३	६	१,७४२
६	७२२	४९४	१	०	१,२१७
७	७९६	२०१	१५	०	१,०१२
८	८०५	३२७	८	२	१,१४२
९	१,१८६	२१०	३	३	१,४०२
१०	९९६	९२	१६	३	१,१०७
११	१,४४२	३५८	१	०	१,८०१
जम्मा	११,७८९	२,२८९	२७०	१९	१४,३६७

श्रोत: खुदुनाबारी गाबिस पञ्चचित्र निर्माण सर्वेक्षण २०७२/७३, शनिअर्जुन नपा पञ्चचित्र निर्माण सर्वेक्षण २०७१/७२

२२. स्वामित्वको आधारमा घरपरिवारको वसोवासको अवस्था

तालिका १९: स्वामित्वका आधारमा परिवारको अवस्था

वार्ड न.	भाडामा बस्ने	आफ्नै	जम्मा
१	५	१,३०५	१,३१०
२	३७	१,१४६	१,१८३
३	४४	१,२६४	१,३०८
४	१२	१,२२९	१,२४१
५	२७	१,७४२	१,७६९
६	११४	१,२१७	१,३३१
७	८६	१,०१२	१,०९८
८	१२५	१,१४२	१,२६७
९	६०	१,४०२	१,४६२
१०	२१	१,१०७	१,१२८
११	३२४	१,८०१	२,१२५
जम्मा	८५५	१४,३६७	१५,२२२

श्रोत: खुदुनाबारी गाबिस पञ्चचित्र निर्माण सर्वेक्षण २०७२/७३, शनिअर्जुन नपा पञ्चचित्र निर्माण सर्वेक्षण २०७१/७२

२३. खानेपानीको श्रोतको आधारमा घरपरिवार सम्बन्धी विवरण

तालिका २०: खाने पानीको श्रोतको आधारमा घरपरिवारको बितरण

वार्ड न.	इनार	धारा	ट्यूबेल	जरुवा	खोला	अन्य	जम्मा
१	१९२	७१०	२८३	५७	५९	४	१,३०५
२	२०७	५५५	३४३	३१	१०	०	१,१४६
३	२५८	३६०	५३३	५४	३	५६	१,२६४
४	८१	१६७	९२५	४	०	५२	१,२२९
५	२८	१८८	१४९०	०	०	३६	१,७४२
६	८	२४७	९६०	०	०	२	१,२१७
७	२०	३४२	६३८	०	०	१२	१,०१२
८	३०	३१५	७६५	०	२	३०	१,१४२
९	७८	३३९	९४५	७	०	३३	१,४०२
१०	४१	५५	९९०	३	०	१८	१,१०७
११	३८	४६४	१२६८	४	३	२४	१,८०१
जम्मा	९८१	३७४२	९१४०	१६०	७७	२६७	१४३६७

- उल्लेखित धाराको तथ्याङ्क धारा वितरण भन्दा पनि अधिकतम खानेपानी प्रयोगको आधारमा गरिएको र तथ्याङ्क मिलानको लागि खानेपानी कार्यालयहरूमा सम्पर्क गर्दा तथ्याङ्क व्यवस्थित हुन बाँकी रहेको र यसका लागि समय लाग्ने जानकारी प्राप्त भएको छ।

श्रोत: खुदुताबारी गाबिस पञ्चचित्र निर्माण सर्वेक्षण २०७२/७३, शनिअर्जुन नपा पञ्चचित्र निर्माण सर्वेक्षण २०७१/७२

२४. इन्धनको प्रयोगको आधारमा घरपरिवार विवरण

तालिका २१: इन्धनको प्रयोगका आधारमा घरपरिवारको विवरण

वार्ड नं.	दाउरा	बायोग्यास	सिलिन्डर ग्यास	विद्युत	गुइठा	मट्टीतेल
१	१,२६८	२३०	४३३	३२	०	१,९६३
२	१,१२३	१६४	५२७	१५	०	१,८२९
३	१,२१२	१८५	७१५	१३	०	२,१२५
४	१,०५४	२३७	४०२	२	६	३०
५	१,१५७	३६७	९३८	८	१४	५७
६	४४३	११०	८८६	१६	४	०

७	६६०	१७५	६०६	६	५	४
८	६८४	११६	६५६	४८	४	३
९	९३२	२८३	९६०	५९	७	१
१०	७१५	१९२	५७३	२	६	१५
११	१,१७३	१५९	९९५	१३५	३	३
जम्मा	१०,४२१	२,२१८	७,६९१	३३६	४९	६,०३०

नोट : १ घरमा १ भन्दा बढी इन्धन प्रयोग गर्ने भएकाले घरधुरीमा परिवर्तन हुन गएको हो ।

श्रोत: खुदुताबारी गाबिस पञ्चचित्र निर्माण सर्वेक्षण २०७२/७३, शनिअर्जुन नपा पञ्चचित्र निर्माण सर्वेक्षण २०७१/७२

२५. बत्ती प्रयोगको आधारमा घरपरिवार विवरण

तालिका २२: मुख्य रूपमा प्रयोग गर्ने बत्तिको स्रोतको आधारमा घरपरिवार विवरण

वार्ड न	बायो ग्याँस	राष्ट्रिय बिधुत प्रसारण	जेनेरेटर	किरोशिन	सोलार	अन्य	जम्मा
१	१	१,२१८	१	५८	२०	७	१,३०५
२	०	१,०४३	०	३५	६८	०	१,१४६
३	०	१,२१३	१	३१	१०	९	१,२६४
४	०	१,१२२	२	९१	५	९	१,२२९
५	०	१,६५७	०	६५	६	१४	१,७४२
६	१	१,१९५	२	१३	५	१	१,२१७
७	१	९७९	०	२६	२	४	१,०१२
८	०	१,०९५	०	३४	७	७	१,१४३
९	६	१,३६८	१	२३	०	३	१,४०१
१०	५	१,०६३	०	३१	६	२	१,१०७
११	०	१,७५५	०	३३	४	९	१,८०१
जम्मा	१४	१३७०८	७	४४०	१३३	६५	१४३६७

श्रोत: खुदुताबारी गाबिस पञ्चचित्र निर्माण सर्वेक्षण २०७२/७३, शनिअर्जुन नपा पञ्चचित्र निर्माण सर्वेक्षण २०७१/७२

२६. उपलब्ध सेवा सुविधाको आधारमा घरपरिवार विवरण

तालिका २३: उपलब्ध सेवा सुविधाको आधारमा घर परिवारको विवरण

वार्ड न	टेलिभिजन	मोबाइल	पत्रिका	रेडियो	कम्प्यूटर	लेण्डलाइन फोन	क्यासेट प्लेयर	अन्य
१	८७०	१,२५५	२४	५७२	४१	०	४८	३५
२	८०६	१,१०८	५	४८५	६२	०	८५	२९
३	९२१	१,८५७	१६	४९४	६४	०	७५	३५
४	८१४	१,२१५	४४५	४२७	१२	३	९५	०
५	१३१९	२,७३३	३४५	४१६	९५	५९	१२२	५
६	९७३	२,०८५	३३३	३००	१५१	११५	७८	७
७	७३६	१,९५१	३०५	४६५	१०७	८६	१२९	५
८	९४३	२,०५०	४१६	२८४	१२१	९७	२७७	१५
९	११६०	३,००५	३३५	५८८	१६३	१३०	२१७	१०
१०	८०५	१,९३८	२६५	२७६	४९	११	२४६	१
११	१२०७	२,३८७	४३४	२७७	१०५	५४	३०१	३
जम्मा	१०,५५४	२१,५८४	२,९२३	४,५८४	९७०	५५५	१,६७३	१४५

श्रोत: खुदुताबारी गाबिस पञ्चचित्र निर्माण सर्वेक्षण २०७२/७३, शनिअर्जुन नपा पञ्चचित्र निर्माण सर्वेक्षण २०७१/७२

२७. शौचालय प्रयोगको आधारमा घरपरिवार विवरण

तालिका २४: शौचालय प्रयोगको आधारमा घरपरिवारको विवरण

वार्ड	पक्क शौचालय	कच्ची शौचालय	शौचालय नभएको	जम्मा
१	१३०५	०	०	१३०५
२	११४६	०	०	११४६
३	१२६४	०	०	१२६४
४	१२२९	०	०	१२२९
५	१७४२	०	०	१७४२
६	१२१८	०	०	१२१८
७	१०१५	०	०	१०१५
८	११४२	०	०	११४२
९	१४०१	०	०	१४०१

१०	११०७	०	०	११०७
११	१८००	०	०	१८००
जम्मा	१४३६९	०	०	१४३६९

उल्लेखित तालिका अनुसार अर्जुनधारा नगरपालिका खुला दिशामुक्त क्षेत्र घोषणा भइसकेको छ
 श्रोत: खुदुनाबारी गाबिस पञ्चचित्र निर्माण सर्वेक्षण २०७२/७३, शनिअर्जुन नपा पञ्चचित्र निर्माण सर्वेक्षण २०७१/७२
 , खुला दिशा मुक्त अभियान अर्जुनधारा नगरपालिका

२८. वसाई सराई सम्बन्धी विवरण

तालिका २५: बसाई सराई सम्बन्धि विवरण

वसाई सराई विवरण	जम्मा	मुख्य जिल्लाहरु/ स्थानहरु
न.पा भित्र आएका	१३८ परिवार	इलाम, पाँचथर, ताप्लेजुङ्ग, तेह्रथुम, संखुवासभा, खोटाङ्ग, धनकुटा, मोरङ्ग, भोजपुर, भारत आदि
न.पा वाट बाहिर गएका	७८ परिवार	उपलब्ध नभएको

* २०७३ बैशाख देखि चैत्र सम्मको मात्र को उपलब्ध भएको ।

श्रोत : अर्जुनधारा नगरपालिकाको कार्यालय

२९. खाद्यान्न आत्मनिर्भरताको अवस्था

तालिका २६: खाद्यान्न आत्मनिर्भरताको आधारमा घरपरिवार संख्या

खाद्यान्न आत्मनिर्भरता	वार्ड नं.											जम्मा
	१	२	३	४	५	६	७	८	९	१०	११	
एक बर्षसम्म खान पुग्ने तथा बचत हुने	३७३	१८५	२०९	३५८	७२०	२८६	२४७	३९९	४१४	२२०	६१६	४०२७
एक बर्षसम्म खान पुग्ने	१२५	१९९	२२१	३१९	६४५	६७६	४४१	४२५	६००	४४५	७०४	४८००
नौ महिना सम्म खान पुग्ने	७०२	५८१	७२०	९०	१११	१५१	११४	८५	१२७	१५३	१२७	२९६१
६ महिना भन्दा कम खान पुग्ने	४२	१३२	७०	८३	५७	६०	५४	२४	८३	६०	४९	७१४
३ महिना भन्दा कम खान पुग्ने	६३	४९	४४	३७९	२०९	४४	१५७	२०९	१७८	२२८	३०५	१८६५
जम्मा	१,३०५	१,१४६	१,२६४	१,२२९	१,७४२	१,२१७	१,०९२	१,१४२	१,४०२	१,१०७	१,८०९	१४,३६७

श्रोत: खुदुनाबारी गाबिस पञ्चचित्र निर्माण सर्वेक्षण २०७२/७३, शनिअर्जुन नपा पञ्चचित्र निर्माण सर्वेक्षण २०७१/७२

३०.स्वामित्वको प्रकारको आधारमा “महिला” घरमुली सम्बन्धी विवरण
तालिका २७: लिंगका आधारमा घरमुलीको स्वामित्व

वार्ड न	महिला घरमुली भएको घर संख्या
१	२०८
२	२१७
३	३६५
४	२२१
५	२९७
६	२२९
७	२७४
८	३०३
९	३११
१०	१६६
११	३२६
जम्मा	२,९१७

श्रोत: खुदुनाबारी गाविस पञ्चचित्र निर्माण सर्वेक्षण २०७२/७३, शनिअर्जुन नपा पञ्चचित्र निर्माण सर्वेक्षण २०७१/७२

३१.भूस्वामित्व सम्बन्धी विवरण
तालिका २८: भूस्वामित्व सम्बन्धी विवरण

क्र.सं.	स्वामित्वको विवरण	घरधुरी	प्रतिशत (%)
१	स्वामित्व भएका (नम्मरी)	१०१७४	७०.८१
२	स्वामित्व नभएका (ऐलेनी)	३८७५	२६.९७
३	ठेक्कामा रहेको	३१८	२.२१
	जम्मा	१४३६७	१००

श्रोत: खुदुनाबारी गाविस पञ्चचित्र निर्माण सर्वेक्षण २०७२/७३, शनिअर्जुन नपा पञ्चचित्र निर्माण सर्वेक्षण २०७१/७२

३२. परिवारको स्वामित्वमा रहेको जग्गा जमिन सम्बन्धी विवरण
तालिका २९: आफ्नो स्वामित्वमा रहेको जग्गा परिवारको आधारमा

वार्ड न.	महिला	पुरुष	दुवै	जम्मा
१	१६०	७१९	२५३	१,१३२
२	१९७	७५३	१०५	१,०५५
३	२५७	७४९	१०९	१,११५
४	१९५	४४५	१९८	८३८
५	२०५	७३७	१६१	१,१०३
६	१३५	४७९	१३४	७४८
७	१४८	४३९	१०४	६९१
८	१५९	४५८	१०७	७२४
९	२६९	७६१	९७	१,१२७
१०	३४५	५०२	१२३	९७०
११	१५२	४०५	११४	६७१
जम्मा	२,२२२	६,४४७	१,५०५	१०,१७४

श्रोत: खुदुनाबारी गाविस पञ्चचित्र निर्माण सर्वेक्षण २०७२/७३, शनिअर्जुन नपा पञ्चचित्र निर्माण सर्वेक्षण २०७१/७२

३३. आर्थिक वर्ष २०७३।०७४ को पञ्जिकरणको विवरण
तालिका ३०: आर्थिक वर्ष २०७३।०७४ को पञ्जिकरणको विवरण

जन्म दर्ता भएको			मृत्यु दर्ता भएको			सम्बन्ध बिछेद	बिवाह दर्ता	बसाई सराई	
पुरुष	महिला	जम्मा	पुरुष	महिला	जम्मा			आएको	गएको
६८६	६२७	१३१३	९१	४९	१४०	४	३३१	१३८	७८

* पञ्जिकरणको विवरण २०७३ बैशाख देखि चैत्र सम्म को मात्र को उपलब्ध भएको ।

श्रोत : अर्जुनधारा नगरपालिकाको कार्यालय

३४. आर्थिक वर्ष २०७३।०७४ मा भएको नागरिकता तथा अन्य सिफारिसहरुको विवरण

- विवरण उपलब्ध हुन सकेन ।

३५. जेष्ठ नागरिक तथा एकल महिलाहरूको विवरण (आ.व.२०७२।०७३)

तालिका ३१: जेष्ठ नागरिक तथा एकल महिलाहरूको विवरण

वार्ड न.	जेष्ठ नागरिक संख्या		एकल महिला संख्या
	पुरुष	महिला	
१	१११	८५	१२६
२	९५	६८	१०६
३	१३४	९७	१४६
४	११९	८९	१४७
५	१६०	११५	२३७
६	३६	२५	११६
७	९४	८९	१४९
८	८८	५४	१४९
९	१४६	१६०	१९७
१०	१२४	१३५	१४५
११	१२७	९६	२५९
जम्मा	१,२३४	१,०१३	१,७६९

श्रोत: खुदुनाबारी गाविस पञ्चचित्र निर्माण सर्वेक्षण २०७२/७३, शनिअर्जुन नपा पञ्चचित्र निर्माण सर्वेक्षण २०७१/७२

३६. वडा अनुसार सामाजिक सुरक्षा भत्ता पाउने व्यक्तिहरूको विवरण

तालिका ३२: सामाजिक सुरक्षा भत्ता पाउने व्यक्तिहरूको विवरण

वार्ड न.	अति अशक्त अपाङ्गता भत्ता		जेष्ठ नागरिक भत्ता (अन्य)		जेष्ठ नागरिक भत्ता (दलित)		पूर्ण अपाङ्गता भत्ता		बालबालिका सुरक्षा भत्ता - दलित		लोपोन्मुख आदिवासी/जनजाती		बिधवा भत्ता
	पुरुष	महिला	पुरुष	महिला	पुरुष	महिला	पुरुष	महिला	पुरुष	महिला	पुरुष	महिला	महिला
१	११	१२	१११	८५	३१	२६	८	६	२३	१८	६		१२६
२	६	४	९५	६८	२०	२६	६	८	२२	२३			१०६
३	७	७	१३४	९७	३७	३४	६	१०	३५	५२			१४६
४	१६	७	११९	८९	२९	२६	४	३	२३	१८			१४७
५	५	११	१६०	११५	४५	२३	९	३	२५	२८	१		२३७
६	७	४	३६	२५	११	११	४	६	१२	२०	९		११६
७	१२	९	९४	८९	११	१५	६	३	२२	६			१४९
८	६	६	८८	५४	४	५	३	५	७	१२	६		१४१
९	८	४	१४६	१६०	१४	१३	८	४	१६	१६	१		१९७
१०	६	३	१२४	१३५	१२	९	७	३	९	१०			१४५
११	८	४	१२७	९६	३३	२२	३	६	२०	२६			२५९
जम्मा	९२	७१	१,२३४	१,०१३	२४७	२१०	६४	५७	२१४	२२९	२३	०	१,७६९

श्रोत: खुदुनाबारी गाबिस पञ्चचित्र निर्माण सर्वेक्षण २०७२/७३, शनिअर्जुन नपा पञ्चचित्र निर्माण सर्वेक्षण २०७१/७२

३७. वार्षिक कार्यक्रमबाट लक्षित कार्यक्रमतर्फ भएको विनियोजन तथा खर्चको अवस्था

तालिका ३३: नगरस्तरीय योजना

क्र.सं.	लक्षित वर्ग कार्यक्रम	विनियोजित बजेट	कैफियत
१	जेष्ठ नागरिक कार्यक्रम संचालन खर्च	२०००००	दुई लाख मात्र ।
२	जेष्ठ नागरिक भवन निर्माण	३०००००	तीन लाख मात्र ।
३	महिलाहरुका लागि क्षमता अभिवृद्धि तथा आर्यआर्जन सिपमुलक तालिम	५०००००	पांच लाख मात्र ।
४	अपाङ्ग क्षमता अभिवृद्धि	२०००००	दुई लाख मात्र ।
५	दलित कार्यक्रम	२०००००	दुई लाख मात्र ।
६	लोपोन्मुख, पिछडा वर्ग तथा महिला धर्म, संस्कृति, भाषा लिपी तथा सिप विकास कार्यक्रम	२०००००	दुई लाख मात्र ।
७	आदिवासी- जनजाति	२०००००	दुई लाख मात्र ।
८	बालबालिका	२०००००	दुई लाख मात्र ।
	जम्मा	२००००००	बिस लाख मात्र ।

तालिका ३४: शिर्षकगत खर्चको विवरण

क्र.सं.	कार्यक्रमको नाम	विनियोजित बजेट	कैफियत
क)	महिला सशक्तिकरण		
१	लैंगिक हिंसा सम्बन्धी १ दिने अभिमुखिकरण वडास्तरीय	३००००	तीस हजार मात्र
२	नगर भित्रका सञ्चालित महिला सहकारीहरुको १ दिने अन्तर्क्रिया	३००००	तीस हजार मात्र ।
३	नेतृत्व विकास तथा महिला सशक्तिकरण सम्बन्धि तालिम, २ दिने	६००००	साठी हजार मात्र ।
४	विपतमा परेका महिलाहरुका लागि तत्काल आपतकालिन उद्धार कोष स्थापना	५००००	पचास हजार मात्र ।
५	वडा स्तरीय महिला पुरुष समविकास तालिम ३ दिन	६००००	साठी हजार मात्र ।
६	समूह सदस्यहरुलाई अनुशिक्षण, ३ दिने	६००००	साठी हजार मात्र ।
७	स्थानीय जनप्रतिनिधि तथा सरोकारवाला निकायहरु बिच लैंगिक हिंसा मूलप्रवाहीकरण अन्तर्क्रिया, १ दिने	५५०००	पचपन्न हजार मात्र ।
८	महिला अधिकार सम्बन्धि तालिम, ३ दिने	४००००	चालिस हजार मात्र ।

९	प्रजनन स्वस्थ सचेतना तालिम, ३ दिने	६३०००	त्रिसठी हजार मात्र ।
१०	लैंगिक हिंसा निगरानी समूहको चौमासिक बैठक	४५०००	पैतालिस हजार मात्र ।
११	लैडिक हिंसा निवारण कोष	२००००	विस हजार मात्र ।
ख)	मानव बेचबिखन विरुद्धका कार्यक्रम		
१	मानव बेचबिखन तथा वैदेशिक रोजगार सम्बन्धि कार्यक्रम	३२०००	बतिस हजार मात्र ।
ग)	बाल सम्बन्धन		
१	बालअधिकार र संरक्षण प्रणाली सम्बन्धी विद्यालय शिक्षा (१ दिने)	१५०००	पन्ध्र हजार मात्र ।
२	बालकलबका पदाधिकारीहरुका लागि बालअधिकार नेतृत्व सम्बन्धी तालिम	३००००	तीस हजार मात्र ।
३	सडक बालबालिका, जोखिममा परेका बालबालिकाहरुको उद्धार, पुर्नमिलन तथा पुर्नस्थापना कार्यक्रम	२००००	विस हजार मात्र ।
४	बालबालिकाको क्षेत्रमा कार्यरत सरकारी, गैर सरकारी संघ,संस्था र जनप्रतिनिधिहरुको बीचमा चौमासिक अन्तक्रियामा छलफल	३००००	तीस हजार मात्र ।
५	बाल संजाल गठन तथा परिचालन	५००००	पचास हजार मात्र ।
६	लागु औषध दुव्यसनी किशोर, किशोरीहरुलाई सचेतना कार्यक्रम सम्बन्धि, १ दिने	५००००	पचास हजार मात्र ।
घ)	अपाडता सम्बन्धी		
१	अपाडता सम्बन्धी जारी भएका ऐन, नियम सम्बन्धी अभिमुखिकरण कार्यक्रम	३००००	तीस हजार मात्र ।
ड)	ज्येष्ठ नागरिक सम्बन्धी		
१	ज्येष्ठ नागरिक सम्बन्धी जारी भएका ऐन, नियम सम्बन्धी अभिमुखिकरण कार्यक्रम	३००००	तीस हजार मात्र ।
	जम्मा	८०००००	आठ लाख मात्र ।

श्रोत: अर्जुनधारा नगरपालिकाको कार्यालय

३८. शैक्षिक संस्थाहरुको विवरण

तालिका ३५: नगरपालिकामा रहेका बिद्यालयहरुको विवरण

क्र.स.	बिद्यालयको नाम	वार्ड	टोल	बिद्यालयको किसिम	तह
1	अर्जुनधारा संस्कृत आदर्श मा.बि.		7 अर्जुनधारा टोल	सरकारी	माध्यमिक

2	कालिस्थान मा.बि.	9	कलिस्थान	सरकारी	माध्यमिक
3	बाल ज्योति आधारभूत बिद्यालय	9	खरबंदी	सरकारी	आधारभूत
4	लक्ष्मीपुर मा.बि.	6	लक्ष्मीपुर	सरकारी	माध्यमिक
5	महारानिगंज मा.बि.	11	सालबारी	सरकारी	माध्यमिक
6	बालकल्याण आधारभूत	6	समाबेसी टोल	सरकारी	आधारभूत
7	नवदुर्गा आधारभूत	4	रातेखाल	सरकारी	आधारभूत
8	अर्जुनधारा मा.बि.	4	भांगबारी	सरकारी	माध्यमिक
9	शिवनारायण आधारभूत	4	मदनपुर	सरकारी	आधारभूत
10	सिंहदेवी मा.बि.	1	सिस्ने	सरकारी	माध्यमिक
11	गणेश आधारभूत	1	साधुटार	सरकारी	आधारभूत
12	जनता मा.बि.	3	सुक्रबारे	सरकारी	माध्यमिक
13	सिङ्गेस्वरी आधारभूत	2	बेल्टार	सरकारी	आधारभूत
14	श्री नवज्योति आधारभूत	2	गाजाबारी	सरकारी	आधारभूत
15	भानु आधारभूत	3	भानु टोल	सरकारी	आधारभूत
16	श्री अरुणोदय आधारभूत बिद्यालय	7	पराखोपी	सरकारी	आधारभूत
17	सिंहबहिनी आधारभूत बिद्यालय	10	सेतीपानी	सरकारी	आधारभूत
18	जुनकिरी सार्वजनिक आधारभूत	11	देउनिया	सरकारी	आधारभूत
19	भीमले आधारभूत	1	भीमले	सरकारी	आधारभूत
20	सरस्वती आधारभूत बिद्यालय	2	झेलेनी	सरकारी	आधारभूत
21	श्री चन्द्रोदय आधारभूत बिद्यालय	8	हात्तीकिल्ला	सरकारी	आधारभूत
22	कन्चंबारी आधारभूत बिद्यालय	5	कन्चनबारी	सरकारी	आधारभूत
23	भानु मा.बि.	5	फुलबारी	सरकारी	माध्यमिक
24	नवज्योति आधारभूत बिद्यालय	5	भैसाबाडी	सरकारी	आधारभूत
25	समाजसेवी आधारभूत बिद्यालय	5	बाघेडाँगी	सरकारी	आधारभूत
26	श्री आधारभूत बिद्यालय	9	बाह्रघरे	सरकारी	आधारभूत
27	श्री शनिस्चरे मा.बि.	8	शनिस्चरे	सरकारी	माध्यमिक
28	लक्ष्मी आधारभूत बिद्यालय	4	दहिझोडा	सरकारी	आधारभूत
29	कालिका शिसु सदन	10	कलिस्थान	निजी	माध्यमिक

30	हिमाली एडुकेशन फाउन्डेसन	6	लक्ष्मीपुर	निजी	आधारभूत
31	स्वस्तिका शिशु सदन	8	पेट्रोलपम	निजी	आधारभूत
32	सिर्जना शिशु सदन	9	मिलनचोक	निजी	आधारभूत
33	प्रगति सेकेण्डरी बोर्डिंग स्कूल	9	नेपाल मिल	निजी	माध्यमिक
34	खुदुनाबारी कन्चनजंघा स्कूल	1	मदनपुर	निजी	आधारभूत
35	सिस्ने शान्ति बिद्या मन्दिर	1	शान्ति चोक	निजी	आधारभूत
36	ब्लुहेभन इंग्लिश बोर्डिंग स्कूल	2	नयाँबस्ती	निजी	माध्यमिक
37	प्रतिभा नमुना सेकेण्डरी स्कूल	2	खुदुनाबारी	निजी	माध्यमिक
38	रोजबड इंग्लिश स्कूल	3	आइतबारे	निजी	आधारभूत
39	न्युहोप इंग्लिश बोर्डिंग सेकेण्डरी स्कूल	3	आइतबारे	निजी	माध्यमिक
40	रुपरत्न मेमोरिअल सेकेण्डरी इंग्लिश स्कूल	7	गणेश पथ	निजी	माध्यमिक
41	देबी पाथिभरा इंग्लिश स्कूल	6	कप्तानबारी	निजी	आधारभूत
42	बिर्तामोड पुपिल स्कूल	6	छाता चोक	निजी	माध्यमिक
43	होलिका इंग्लिश बोर्डिंग स्कूल	11	होलिका टोल	निजी	आधारभूत
44	वर्ल्ड भिजन इंग्लिश स्कूल	6	माता मन्दिर	निजी	आधारभूत
45	नवानित एडुकेशन फाउन्डेसन	6	बिहानी टोल	निजी	आधारभूत
46	गोर्खा इंग्लिश मेडीयम स्कूल	6	पुल चोक	निजी	आधारभूत
47	इभरग्रीन इंग्लिश बोर्डिंग स्कूल	11	सालबारी	निजी	आधारभूत
48	सुर्यज्योति इंग्लिश बोर्डिंग स्कूल	4	सुर्य नगर	निजी	माध्यमिक
49	लोमस पब्लिक स्कूल	1	साधुटार	निजी	आधारभूत
50	शान्ति प्रभात इंग्लिश बोर्डिंग स्कूल	3	जुकेखाडी	निजी	आधारभूत
51	एम्स एकाडेमी	8	पेट्रोल पम्प	निजी	माध्यमिक
52	एलाइट एडुकेशन फाउन्डेसन	8	शनिस्चरे	निजी	आधारभूत
53	शुभतारा एडुकेशन फाउन्डेसन	10	सेतीपानी	निजी	आधारभूत

54	देव भुमि इंग्लिश बोर्डिंग स्कूल	5	प्रगतितोल	निजी	माध्यमिक
55	होलीबसिल इंग्लिश स्कूल	5	लक्ष्मीपुर्	निजी	माध्यमिक
56	बेदबेदांग संस्कृत पाठशाला	1	साधुटार	गुरुकुल	आधारभूत
57	सप्तऋषि आश्रम	9	सप्तऋषि टोल	गुरुकुल	आधारभूत

श्रोत: खुदुनाबारी गाबिस पञ्चचित्र निर्माण सर्वेक्षण २०७२/७३, शनिअर्जुन नपा पञ्चचित्र निर्माण सर्वेक्षण २०७१/७२



जनता माध्यमिक विद्यालय, अर्जुनधारा ३ का कक्षा ७ का विद्यार्थीहरूले प्रयोगात्मक विषयमा तयार गरेका घरका नमुना

३९. विश्वविद्यालय तथा कलेजहरु

तालिका ३६: अर्जुनधारा नगरपालिकामा अवस्थित क्याम्पस

क्र.स.	कलेजको नाम	वार्ड नं.	सञ्चालित कार्यक्रम तथा तह
१	श्री शनिश्चरे बहुमुखी विद्यालय, शनिश्चरे बजार	८	मानवीकी, व्यवस्थापन, शिक्षा

४०.५ वर्ष र सो भन्दा माथिकाको साक्षरताको आधारमा जनसंख्याको विवरण

तालिका ३७: ५ वर्ष र सो भन्दा माथिकाको साक्षरताको आधारमा जनसंख्याको विवरण

५ वर्ष भन्दा माथिको जनसंख्याको शैक्षिक अवस्था			
क्र.स.	शैक्षिक तह	जनसंख्या	प्रतिशत
१	साक्षर	१२,४७९	२०.६३
२	निरक्षर	३,९०८	६.४६

३	प्राथमिक शिक्षा	७,५६७	१२.५१
४	विद्यालय शिक्षा	९,१७७	१५.१७
५	एसएलसी वा सो सरहको शिक्षा	८,०६३	१३.३३
६	प्रबिणता प्रमाणपत्र तह	७,१०८	११.७५
७	स्नातक तह	१०,८७०	१७.९७
८	स्नातकोत्तर	१,२०४	१.९९
९	पिएचडी	११५	०.१९
जम्मा		६०,४९१	१००.

श्रोत: खुदुनाबारी गाबिस पञ्चचित्र निर्माण सर्वेक्षण २०७२/७३, शनिअर्जुन नपा पञ्चचित्र निर्माण सर्वेक्षण २०७१/७२

४१.बिद्यालयमा अध्ययन गरिरहेका छात्रछात्राहरूको विवरण

तालिका ३८: बिद्यालयमा अध्ययन गरिरहेका छात्रछात्राहरूको विवरण

लिंग	जम्मा	प्रतिशत (%)
छात्रा	८६७१	५१.०७
छात्र	८६४२	४८.९३
जम्मा	१७३१३	१००

श्रोत: खुदुनाबारी गाबिस पञ्चचित्र निर्माण सर्वेक्षण २०७२/७३, शनिअर्जुन नपा पञ्चचित्र निर्माण सर्वेक्षण २०७१/७२

४२.५ बर्ष र सो भन्दा माथिकाको शैक्षिक अबस्था

तालिका ३९: ५ बर्ष र सो भन्दा माथिकाको साक्षरताको आधारमा जनसंख्याको बिबरण

५बर्ष भन्दा माथिको जनसंख्याको शैक्षिक अवस्था			
क्र.स.	शैक्षिक तह	जनसंख्या	प्रतिशत
१	साक्षर	१२,४७९	२०.६३
२	निरक्षर	३,९०८	६.४६
३	प्राथमिक शिक्षा	७,५६७	१२.५१
४	विद्यालय शिक्षा	९,१७७	१५.१७
५	एसएलसी वा सो सरहको शिक्षा	८,०६३	१३.३३
६	प्रबिणता प्रमाणपत्र तह	७,१०८	११.७५
७	स्नातक तह	१०,८७०	१७.९७

८	स्नातकोत्तर	१,२०४	१.९९
९	पिएचडी	११५	०.१९
जम्मा		६०,४९१	१००.

श्रोत: खुदुनाबारी गाबिस पञ्चचित्र निर्माण सर्वेक्षण २०७२/७३, शनिअर्जुन नपा पञ्चचित्र निर्माण सर्वेक्षण २०७१/७२

४३. विद्यालयमा भर्ना नभएका तथा विद्यालय छाडेका बालबालिकाहरूको बिबरण

तालिका ४०: विद्यालयमा भर्ना नभएका तथा विद्यालय छाडेका बालबालिकाहरूको बिबरण

भर्ना नभएको तथा बिचैमा छोड्नुको कारण	बालबालिकाको संख्या
अपांगताको कारण	५८
आर्थिक अभाव	५२
चेतनाको अभाव	६७
टाढा भएर	४
घरायसी काममा सघाउनु पर्ने	३३
थाहा छैन	६
जम्मा	२२०

श्रोत: खुदुनाबारी गाबिस पञ्चचित्र निर्माण सर्वेक्षण २०७२/७३, शनिअर्जुन नपा पञ्चचित्र निर्माण सर्वेक्षण २०७१/७२

४४. कूल साक्षरता दरमा महिलाहरूको हिस्सा

तालिका ४१: कूल साक्षरता दरमा महिलाहरूको हिस्सा

वार्ड न.	साक्षरता दरमा महिलाहरूको हिस्सा	
१	२,३५२	अर्जुनधारा नगरपालीको जम्मा साक्षर जनसङ्ख्या ५६,५८३ रहेको छ, जसमध्ये महिला २३,९७० जना र पुरुष ३२,६१३ रहेको छ।
२	२,०४३	
३	२,३२३	
४	२,१९९	
५	२,७०६	
६	१,८०२	
७	१,८२४	
८	१,७५१	
९	२,६९३	

१०	१,८८३
११	२,५६४
जम्मा	२४,१४०(४२.३६%)

श्रोत: खुदुनाबारी गाबिस पञ्चचित्र निर्माण सर्वेक्षण २०७२/७३, शनिअर्जुन नपा पञ्चचित्र निर्माण सर्वेक्षण २०७१/७२

४५. वडा अनुसार साक्षरता प्रतिशत

तालिका ४२: वडा अनुसार साक्षरता प्रतिशत

वडा नं.	साक्षर जनसंख्या	कुल जनसंख्या	साक्षर जनसंख्या (प्रतिशत)
१	५,६५४	६,३०८	८९.६३
२	४,९७३	५,७७६	८६.१
३	५,५३३	६,४९२	८५.२३
४	५,१९४	६,०१४	८६.३७
५	६,४०९	८,५६६	७४.८२
६	४,१२८	५,४६५	७५.५४
७	४,२७२	४,८८२	८७.५
८	४,०८३	५,२०७	७८.४२
९	६,३४८	६,९६७	९१.११
१०	४,४६४	५,५६३	८०.२५
११	५,५२५	७,८३६	७०.५१
जम्मा	५६,५८३	६९,०७६	८२.३१

उल्लेखित साक्षरता प्रतिशत जम्मा जनसंख्याको आधारमा राखिएको हो ! १५ देखि ५९ बर्ष उमेर समुहका आधारमा नगरपालिकाको साक्षरता प्रतिशत ९४ % रहेको छ

श्रोत: खुदुनाबारी गाबिस पञ्चचित्र निर्माण सर्वेक्षण २०७२/७३, शनिअर्जुन नपा पञ्चचित्र निर्माण सर्वेक्षण २०७१/७२

४६. बालविकास केन्द्रको विवरण

तालिका ४३: बालविकास केन्द्रको विवरण

वार्ड न.	टोल	भवन स्वामित्व	शौचालय	शौचालय संख्या	बालिकाको लागि छुट्टै शौचालय	अपांग मैत्री	बालक	बालिका	दलित	जनजाती	अन्य	सामाजिक परिचालिका	बालविकास केन्द्रको नाम
१	सिस्ने	आफ्नै	छ	२	छ	छ	९	१०	१	५	१३	कृष्ण कुमारी फुयेल	
१	सिस्ने	आफ्नै	छ	२	छ	छ	७	९	४	३	९	बेदकला नेपाल खतिवडा	
१	साधुटार	आफ्नै	छ	२	छ	छ	६	१०	१	७	८	हेम कुमारी तिमिसिना	
१	माटे	आफ्नै	छ	२	छ	छ	१०	५	३	६	६	रिया राइ	
१	गौमुखी	आफ्नै	छैन	०	छैन	छैन	४	७	०	२	९	नरमाया सुब्बा	
१	भीमले	आफ्नै	छ	१	छैन	छ	६	६	०	७	५	फाल्गुनी आचार्य	
३	कुम्मीटार	आफ्नै	छ	२	छैन	छैन	६	५	७	३	१	दुर्गा गिरी	
३	कुम्मीटार	आफ्नै	छैन	०	छैन	छैन	६	१०	५	७	४	रमा देवी काफ्ले	
३	बेल्टार	आफ्नै	छ	३	छ	छ	२५	१९	४	२०	२१	चन्द्रा तामांग	
४	मिलडाँडा						१३	५	४	९	५		मिलडाँडा बालविकास केन्द्र
७	रमाइलो बस्ति						१२	२२	०	६	२८		रमाइलो बस्ति बालविकास केन्द्र
८	शनिश्चरे बजार						१५	११	३	२	२१		शनिश्चरे बालविकास केन्द्र
९	बाह्रघरे						१९	१७	१	१३	२१		बाह्रघरे बालविकास केन्द्र
९	चारघरे चोक						८	९	१	०	३		चारघरे बालविकास केन्द्र
१०	चिसापानी						९	११	०	५	०		चिसापानि बालविकास केन्द्र
११	बुढाबारी						३	५	५	२	१		बुढा बारी बालविकास केन्द्र
	जम्मा						१५८	१६१	३९	९७	१५५		

४७. बाल सञ्जालको अवस्था

अर्जुनधारा नगरपालिकाका ९५% विद्यालयमा बाल क्लब गठन भए पनि साबिक खुदनाबारी गाबिस मातहतका बाल क्लबहरूको संजाल निर्माण गरिएको थियो भने साबिक शनिअर्जुन नगरपालिकामा बाल क्लबहरूको संजाल गठन हुन सकेको छैन ।

४८. विशेष शिक्षातर्फ स्रोत कक्षामा अध्ययनरत छात्र/छात्राको विवरण

- विवरण उपलब्ध हुन नसकेको ।

४९. विद्यालयहरूमा शौचालयको विवरण

तालिका ४४: विद्यालयहरूमा शौचालय को अवस्था

क्र.स.	विद्यालयको नाम	वार्ड	टोल	शौचालय	शौचालयको संख्या	छात्राको लागि छुट्टै शौचालय
1	अर्जुनधारा संस्कृत आदर्श मा.बि.	7	अर्जुनधारा टोल	छ	3	छ
2	कालिस्थान मा.बि.	9	कलिस्थान	छ	7	छ
3	बाल ज्योति आधारभूत विद्यालय	9	खरबंदी	छ	3	छ
4	लक्ष्मीपुर मा.बि.	6	लक्ष्मीपुर	छ	6	छ
5	महारानिगंज मा.बि.	11	सालबारी	छ	2	छ
6	बालकल्याण आधारभूत	6	समाबेसी टोल	छ	4	छ
7	नवदुर्गा आधारभूत	4	रातेखाल	छ	2	छैन
8	अर्जुनधारा मा.बि.	4	भांगबारी	छ	2	छैन
9	शिवनारायण आधारभूत	4	मदनपुर	छ	1	छैन
10	सिंहदेवी मा.बि.	1	सिस्ने	छ	2	छ
11	गणेश आधारभूत	1	साधुटार	छ	2	छ
12	जनता मा.बि.	3	सुक्रबारे	छ	6	छ
13	सिङ्गेस्वरी आधारभूत	2	बेल्टार	छ	1	छैन
14	श्री नवज्योति आधारभूत	2	गाजाबारी	छ	5	छ
15	भानु आधारभूत	3	भानु टोल	छ	2	छ
16	श्री अरुणोदय आधारभूत विद्यालय	7	पराखोपी	छ	4	छ
17	सिंहबहिनी आधारभूत विद्यालय	10	सेतीपानी	छ	3	छैन

18	जुनकिरी सार्वजनिक आधारभूत	11	देउनिया	छ	2	छैन
19	भीमले आधारभूत	1	भीमले	छ	3	छ
20	सरस्वती आधारभूत बिद्यालय	2	झेलेनी	छ	4	छ
21	श्री चन्द्रोदय आधारभूत बिद्यालय	8	हात्तीकिल्ला	छ	3	छैन
22	कन्चंबारी आधारभूत बिद्यालय	5	कन्चनबारी	छ	4	छ
23	भानु मा.बि.	5	फुलबारी	छ	6	छ
24	नवज्योति आधारभूत बिद्यालय	5	भैसाबाडी	छ	2	छैन
25	समाजसेवी आधारभूत बिद्यालय	5	बाघेडाँगी	छ	1	छैन
26	श्री आधारभूत बिद्यालय	9	बाह्रघरे	छ	2	छैन
27	श्री शनिस्चरे मा.बि.	8	शनिस्चरे	छ	3	छ
28	लक्ष्मी आधारभूत बिद्यालय	4	दहिझोडा	छ	5	छ
29	कालिका शिसु सदन	10	कलिस्थान	छ	20	छ
30	हिमाली एडुकेशन फाउन्डेसन	6	लक्ष्मीपुर्	छ	8	छ
31	स्वस्तिका शिशु सदन	8	पेट्रोलपम	छ	2	छ
32	सिर्जना शिशु सदन	9	मिलनचोक	छ	8	छ
33	प्रगति सेकेण्डरी बोर्डिंग स्कुल	9	नेपाल मिल	छ	4	छ
34	खुदुनाबारी कन्चनजंघा स्कुल	1	मदनपुर	छ	3	छ
35	सिस्ने शान्ति बिद्या मन्दिर	1	शान्ति चोक	छ	3	छ
36	ब्लुहेभन इंग्लिश बोर्डिंग स्कुल	2	नयाँबस्ती	छ	3	छ
37	प्रतिभा नमुना सेकेण्डरी स्कुल	2	खुदुनाबारी	छ	3	छ
38	रोजबड इंग्लिश स्कुल	3	आइतबारे	छ	2	छ
39	न्युहोप इंग्लिश बोर्डिंग सेकेण्डरी स्कुल	3	आइतबारे	छ	11	छ
40	रुपरत्न मेमोरिअल सेकेण्डरी इंग्लिश स्कुल	7	गणेश पथ	छ	12	छ
41	देबी पाथिभरा इंग्लिश स्कुल	6	कप्तानबारी	छ	5	छ
42	बिर्तामोड पुपिल स्कुल	6	छाता चोक	छ	5	छ
43	होलिका इंग्लिश बोर्डिंग स्कुल	11	होलिका टोल	छ	3	छ
44	वर्ल्ड भिजन इंग्लिश स्कुल	6	माता मन्दिर	छ	2	छ
45	नवानित एडुकेशन फाउन्डेसन	6	बिहानी टोल	छ	4	छ

46	गोर्खा इंग्लिश मेडीयम स्कुल	6	पुल चोक	छ	4	छ
47	इभरग्रीन इंग्लिश बोर्डिंग स्कुल	11	सालबारी	छ	3	छ
48	सुर्यज्योति इंग्लिश बोर्डिंग स्कुल	4	सुर्य नगर	छ	4	छ
49	लोमस पब्लिक स्कुल	1	साधुटार	छ	2	छैन
50	शान्ति प्रभात इंग्लिश बोर्डिंग स्कुल	3	जुकेखाडी	छ	2	छ
51	एम्स एकाडेमी	8	पेट्रोल पम्प	छ	6	छ
52	एलाइट एडुकेशन फाउन्डेसन	8	शनिस्चरे	छ	1	छैन
53	शुभतारा एडुकेशन फाउन्डेसन	10	सेतीपानी	छ	4	छ
54	देव भुमि इंग्लिश बोर्डिंग स्कुल	5	प्रगतिटोल	छ	2	छ
55	होलीबसिल इंग्लिश स्कुल	5	लक्ष्मीपुर	छ	4	छ

श्रोत: खुदनाबारी गाबिस पञ्चचित्र निर्माण सर्वेक्षण २०७२/७३, शनिअर्जुन नपा पञ्चचित्र निर्माण सर्वेक्षण २०७१/७२

५०. विद्यालयको शिक्षक विवरण

तालिका ४५: विद्यालयमा शिक्षकको विवरण

क्र.स.	विद्यालयको नाम	वार्ड	टोल	विद्यालयको किसिम	जम्मा शिक्षक	पुरुष शिक्षक	महिला शिक्षक
1	अर्जुनधारा संस्कृत आदर्श मा.बि.	7	अर्जुनधारा टोल	सरकारी	14	7	7
2	कालिस्थान मा.बि.	9	कलिस्थान	सरकारी	18	13	5
3	बाल ज्योति आधारभूत विद्यालय	9	खरबंदी	सरकारी	6	2	4
4	लक्ष्मीपुर मा.बि.	6	लक्ष्मीपुर	सरकारी	41	26	15
5	महारानिगंज मा.बि.	11	सालबारी	सरकारी	19	11	8
6	बालकल्याण आधारभूत	6	समाबेसी टोल	सरकारी	7	1	6
7	नवदुर्गा आधारभूत	4	रातेखाल	सरकारी	14	9	5
8	अर्जुनधारा मा.बि.	4	भांगबारी	सरकारी	14	4	10
9	शिवनारायण आधारभूत	4	मदनपुर	सरकारी	7	3	4
10	सिंहदेवी मा.बि.	1	सिस्ने	सरकारी	20	15	5
11	गणेश आधारभूत	1	साधुटार	सरकारी	13	10	3
12	जनता मा.बि.	3	सुक्रबारे	सरकारी	40	21	19
13	सिङ्गेस्वरी आधारभूत	2	बेल्टार	सरकारी	8	4	4
14	श्री नवज्योति आधारभूत	2	गाजाबारी	सरकारी	5	2	3

15	भानु आधारभूत	3	भानु टोल	सरकारी	15	12	3
16	श्री अरुणोदय आधारभूत बिद्यालय	7	पराखोपी	सरकारी	9	3	6
17	सिंहबहिनी आधारभूत बिद्यालय	10	सेतीपानी	सरकारी	10	5	5
18	जुनकिरी सार्वजनिक आधारभूत	11	देउनिया	सरकारी	9	1	8
19	भीमले आधारभूत	1	भीमले	सरकारी	8	6	2
20	सरस्वती आधारभूत बिद्यालय	2	झेलेनी	सरकारी	6	2	4
21	श्री चन्द्रोदय आधारभूत बिद्यालय	8	हात्तीकिल्ला	सरकारी	4	2	2
22	कन्चंबारी आधारभूत बिद्यालय	5	कन्चनबारी	सरकारी	10	7	3
23	भानु मा.बि.	5	फुलबारी	सरकारी	27	20	7
24	नवज्योति आधारभूत बिद्यालय	5	भैसाबाडी	सरकारी	5	2	3
25	समाजसेवी आधारभूत बिद्यालय	5	बाघेडाँगी	सरकारी	4	1	3
26	श्री आधारभूत बिद्यालय	9	बाह्रघरे	सरकारी	7	4	3
27	श्री शनिस्चरे मा.बि.	8	शनिस्चरे	सरकारी	34	19	15
28	लक्ष्मी आधारभूत बिद्यालय	4	दहिझोडा	सरकारी	5	4	1
29	कालिका शिशु सदन	10	कलिस्थान	निजी	21	11	10
30	हिमाली एडुकेशन फाउन्डेसन	6	लक्ष्मीपुर	निजी	22	7	15
31	स्वस्तिका शिशु सदन	8	पेट्रोलपम	निजी	25	11	14
32	सिर्जना शिशु सदन	9	मिलनचोक	निजी	32	14	18
33	प्रगति सेकेण्डरी बोर्डिंग स्कुल	9	नेपाल मिल	निजी	29	15	14
34	खुदुनाबारी कन्चनजंघा स्कुल	1	मदनपुर	निजी	16	8	8
35	सिस्ने शान्ति बिद्या मन्दिर	1	शान्ति चोक	निजी	14	6	8
36	ब्लुहेभन इंग्लिश बोर्डिंग स्कुल	2	नयाँबस्ती	निजी	17	11	6
37	प्रतिभा नमुना सेकेण्डरी स्कुल	2	खुदुनाबारी	निजी	14	7	7
38	रोजबड इंग्लिश स्कुल	3	आइतबारे	निजी	9	1	8
39	न्युहोप इंग्लिश बोर्डिंग सेकेण्डरी स्कुल	3	आइतबारे	निजी	29	16	13
40	रुपरत्न मेमोरिअल सेकेण्डरी इंग्लिश स्कुल	7	गणेश पथ	निजी	32	13	19
41	देबी पाथिभरा इंग्लिश स्कुल	6	कप्तानबारी	निजी	17	5	12

42	बिर्तामोड पुपिल स्कुल	6	छाता चोक	निजी	19	10	9
43	होलिका इंग्लिश बोर्डिंग स्कुल	11	होलिका टोल	निजी	12	5	7
44	वर्ल्ड भिजन इंग्लिश स्कुल	6	माता मन्दिर	निजी	10	3	7
45	नवानित एडुकेशन फाउन्डेसन	6	बिहानी टोल	निजी	20	0	20
46	गोर्खा इंग्लिश मेडीयम स्कुल	6	पुल चोक	निजी	11	2	9
47	इभरग्रीन इंग्लिश बोर्डिंग स्कुल	11	सालबारी	निजी	10	2	8
48	सुर्यज्योति इंग्लिश बोर्डिंग स्कुल	4	सुर्य नगर	निजी	22	10	12
49	लोमस पब्लिक स्कुल	1	साधुटार	निजी	8	3	5
50	शान्ति प्रभात इंग्लिश बोर्डिंग स्कुल	3	जुकेखाडी	निजी	10	4	6
51	एम्स एकाडेमी	8	पेट्रोल पम्प	निजी	23	11	12
52	एलाइट एडुकेशन फाउन्डेसन	8	शनिस्चरे	निजी	5	0	5
53	शुभतारा एडुकेशन फाउन्डेसन	10	सेतीपानी	निजी	10	4	6
54	देव भुमि इंग्लिश बोर्डिंग स्कुल	5	प्रगतितोल	निजी	20	9	11
55	होलीबसिल इंग्लिश स्कुल	5	लक्ष्मीपुर	निजी	24	9	15
56	बेदबेदांग संस्कृत पाठशाला	1	साधुटार	गुरुकुल	5	5	0
57	सप्तऋषि आश्रम	9	सप्तऋषि टोल	गुरुकुल	2	2	0
	जम्मा				867	420	447

श्रोत: खुदुनाबारी गाविस पञ्चचित्र निर्माण सर्वेक्षण २०७२/७३, शनिअर्जुन नपा पञ्चचित्र निर्माण सर्वेक्षण २०७१/७२

५१. शिक्षक तथा कक्षा कोठाको पर्याप्तता

तालिका ४६: विद्यालयहरूमा शिक्षक विधार्थी र कक्षा कोठाको अवस्था

क्र.स.	विद्यालयको नाम	जम्मा विधार्थी संख्या	विधार्थी संख्या		जम्मा शिक्षक	शिक्षक संख्या		जम्मा कोठा संख्या
			छात्र	छात्रा		पुरुष शिक्षक	महिला शिक्षक	
1	अर्जुनधारा संस्कृत आदर्श मा.बि.	107	53	54	14	7	7	10
2	कालिस्थान मा.बि.	353	204	149	18	13	5	11
3	बाल ज्योति आधारभूत विद्यालय	75	40	35	6	2	4	6
4	लक्ष्मीपुर मा.बि.	833	389	444	41	26	15	18
5	महारानिगंज मा.बि.	437	196	241	19	11	8	16
6	बालकल्याण आधारभूत	173	75	98	7	1	6	8
7	नवदुर्गा आधारभूत	372	176	196	14	9	5	11
8	अर्जुनधारा मा.बि.	310	120	190	14	4	10	12
9	शिवनारायण आधारभूत	74	34	40	7	3	4	7
10	सिंहदेवी मा.बि.	744	340	404	20	15	5	14
11	गणेश आधारभूत	390	194	196	13	10	3	12
12	जनता मा.बि.	1240	628	612	40	21	19	31
13	सिङ्गेस्वरी आधारभूत	121	59	62	8	4	4	8
14	श्री नवज्योति आधारभूत	55	31	24	5	2	3	5
15	भानु आधारभूत	253	130	123	15	12	3	12
16	श्री अरुणोदय आधारभूत विद्यालय	194	94	100	9	3	6	9
17	सिंहबहिनी आधारभूत विद्यालय	91	50	41	10	5	5	8
18	जुनकिरी सार्वजनिक आधारभूत	103	50	53	9	1	8	6
19	भीमले आधारभूत	102	58	44	8	6	2	15
20	सरस्वती आधारभूत विद्यालय	80	35	45	6	2	4	7

क्र.स.	बिद्यालयको नाम	जम्मा बिद्यार्थी संख्या	बिद्यार्थी संख्या		जम्मा शिक्षक	शिक्षक संख्या		जम्मा कोठा संख्या
			छात्र	छात्रा		पुरुष शिक्षक	महिला शिक्षक	
21	श्री चन्द्रोदय आधारभूत बिद्यालय	45	20	25	4	2	2	6
22	कन्चंबारी आधारभूत बिद्यालय	165	65	100	10	7	3	10
23	भानु मा.बि.	707	322	385	27	20	7	15
24	नवज्योति आधारभूत बिद्यालय	126	54	72	5	2	3	6
25	समाजसेवी आधारभूत बिद्यालय	62	32	30	4	1	3	5
26	श्री आधारभूत बिद्यालय	91	40	51	7	4	3	7
27	श्री शनिस्चरे मा.बि.	962	397	565	34	19	15	20
28	लक्ष्मी आधारभूत बिद्यालय	61	33	28	5	4	1	6
29	कालिका शिशु सदन	335	155	180	21	11	10	15
30	हिमाली एडुकेशन फाउन्डेसन	448	211	237	22	7	15	17
31	स्वस्तिका शिशु सदन	470	285	185	25	11	14	19
32	सिर्जना शिशु सदन	503	263	240	32	14	18	20
33	प्रगति सेकेण्डरी बोर्डिंग स्कुल	530	290	240	29	15	14	16
34	खुदुनाबारी कन्चनजंघा स्कुल	300	130	170	16	8	8	14
35	सिस्ने शान्ति बिद्या मन्दिर	200	90	110	14	6	8	11
36	ब्लुहेभन इंग्लिश बोर्डिंग स्कुल	400	230	170	17	11	6	13
37	प्रतिभा नमुना सेकेण्डरी स्कुल	225	100	125	14	7	7	13
38	रोजबड इंग्लिश स्कुल	154	70	84	9	1	8	8
39	न्युहोप इंग्लिश बोर्डिंग सेकेण्डरी स्कुल	651	359	292	29	16	13	26
40	रुपरत्न मेमोरिअल सेकेण्डरी इंग्लिश स्कुल	882	473	409	32	13	19	40
41	देबी पाथिभरा इंग्लिश स्कुल	285	149	136	17	5	12	18
42	बिर्तामोड पुपिल स्कुल	350	150	200	19	10	9	13
43	होलिका इंग्लिश बोर्डिंग स्कुल	230	145	85	12	5	7	11

क्र.स.	बिद्यालयको नाम	जम्मा बिद्यार्थी संख्या	बिद्यार्थी संख्या		जम्मा शिक्षक	शिक्षक संख्या		जम्मा कोठा संख्या
			छात्र	छात्रा		पुरुष शिक्षक	महिला शिक्षक	
44	वर्ल्ड भिजन इंग्लिश स्कुल	210	104	106	10	3	7	8
45	नवानित एडुकेशन फाउन्डेसन	110	60	50	20	0	20	8
46	गोर्खा इंग्लिश मेडीयम स्कुल	84	45	39	11	2	9	10
47	इभरग्रीन इंग्लिश बोर्डिंग स्कुल	122	75	47	10	2	8	8
48	सुर्यज्योति इंग्लिश बोर्डिंग स्कुल	462	205	257	22	10	12	18
49	लोमस पब्लिक स्कुल	96	46	50	8	3	5	8
50	शान्ति प्रभात इंग्लिश बोर्डिंग स्कुल	138	58	80	10	4	6	11
51	एम्स एकाडेमी	514	265	249	23	11	12	20
52	एलाइट एडुकेशन फाउन्डेसन	72	40	32	5	0	5	4
53	शुभतारा एडुकेशन फाउन्डेसन	150	70	80	10	4	6	9
54	देव भुमि इंग्लिश बोर्डिंग स्कुल	400	175	225	20	9	11	17
55	होलीबसिल इंग्लिश स्कुल	486	300	186	24	9	15	21
56	बेदबेदांग संस्कृत पाठशाला	135	135	0	5	5	0	1
57	सप्तऋषि आश्रम	45	45	0	2	2	0	2
		17313	8642	8671	867	420	447	700

श्रोत: खुदुनाबारी गाबिस पञ्चचित्र निर्माण सर्वेक्षण २०७२/७३, शनिअर्जुन नया पञ्चचित्र निर्माण सर्वेक्षण २०७१/७२

जम्मा विद्यार्थी संख्या : १७३१३

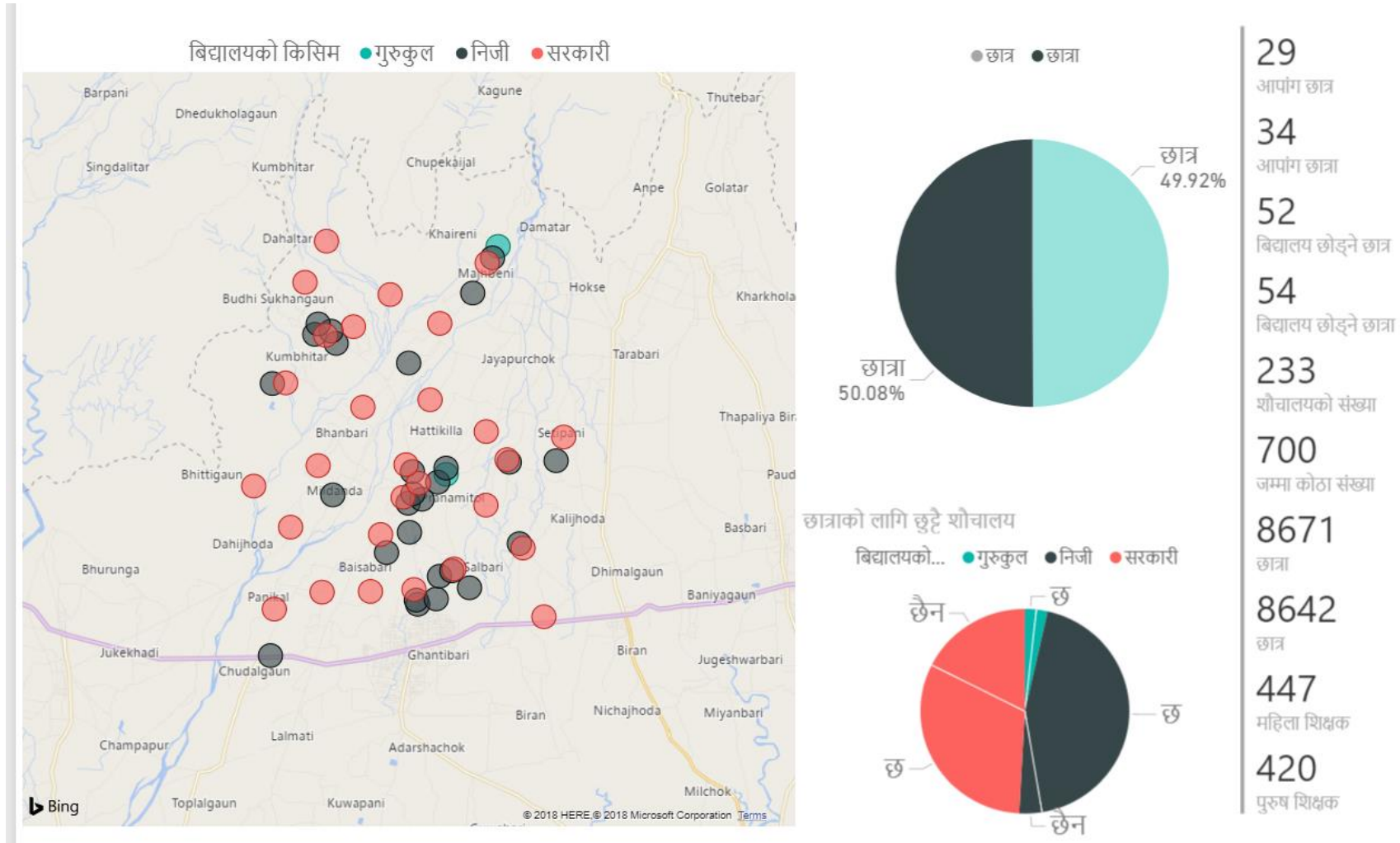
जम्मा शिक्षक संख्या : ८६७

विद्यार्थी शिक्षक अनुपात:- १९:१ (१९ विद्यार्थी बराबर एक शिक्षक)

जम्मा कक्षा कोठा संख्या : ७००

विद्यार्थी कक्षा कोठा अनुपात :- २५:१ (२५ विद्यार्थी बराबर एक कक्षा कोठा)

अर्जुनधारा नगरपालिकामा विद्यालय बिधार्थी को समग्र अवस्था



चित्र १७: अर्जुनधारा नगरपालिकामा विद्यालय बिधार्थी को समग्र अवस्था

५२. विद्यमान स्वास्थ्य सेवाहरु

तालिका ४७: नगरपालिकामा रहेका स्वास्थ्य सेवा प्रदायक संस्थाहरु

स्वास्थ्य संस्था	स्वामित्व	स्वास्थ्य संस्थाको नाम	पुरुष कर्मचारी	महिला कर्मचारी	उपलब्ध पद	विभागहरु	अन्य सेवा
अस्पताल	निजी	शंकर अस्पताल	७	३	MBBS, HA, CMA, ANM	OPD, Emergency General surgery, Pharmacy	XRay Lab
आयुर्वेदिक अस्पताल	सरकारी	शनिश्चरे आयुर्वेदिक औशाधालय	४	०	HA	सामान्य उपचार	
पोली क्लिनिक	निजी	साह क्लिनिक	१	०	CMA	सामान्य उपचार	
हेल्थ पोस्ट	सरकारी	अर्जुनधारा स्वास्थ्य चौकी	१	४	HA	OPD, Emergency, ENT, Neurology, Cardiology, Gastroenterology, General surgery, Gynaecology, Neonatal unit, Nutrition and dietetics, Orthopaedics, Pharmacy	
हेल्थ पोस्ट	सरकारी	प्राथमिक स्वस्थ केन्द्र	१७	११	Specialists, MD, MBBS, HA, Staff Nurse, CMA, ANM, CHW	OPD, Emergency, ENT, Neurology, Cardiology, Gastroenterology, General surgery, Gynaecology, Haematology Maternity departments,	Lab ECG

						Microbiology Neonatal unit Nutrition and dietetics	
पोलीक्लिनिक	निजि	चिरिया क्लिनिक	१	१	CHW	OPD	
पोलीक्लिनिक	निजि	साह क्लिनिक	१	०	CMA	सामान्य उपचार	
पोलीक्लिनिक	निजि	झापा पोली क्लिनिक	४	१	MBBS	OPD, Emergency	XRy Lab
हेल्थ पोस्ट	सरकारी	स्वास्थ्य चौकी	०	०	CHW	Nutrition and dietetics	Vitamin
पोलीक्लिनिक	निजि	किरण मेडिकल	२	०	Pharmacist	Pharmacy	
हेल्थ पोस्ट	समुदाइक	सामुदाइक स्वास्थ्य इकाई खुदुनाबारी	०	३	CMA ANM	OPD, Maternity departments, Neonatal unit	
पोलीक्लिनिक	निजि	खत्री फार्मसी	१	०	ANM	OPD	
हेल्थ पोस्ट	सरकारी	स्वास्थ्य चौकी खुदुनाबारी	४	६	CMA, ANM, CHW, HA	OPD	
पोलीक्लिनिक		बि एंड बि प्याथोलोजी	२	०		सामान्य उपचार	
पोलीक्लिनिक		खगेन्द्र फार्मसी	१	१		सामान्य उपचार	
पोलीक्लिनिक		भेषराज फार्मसी	१	१		सामान्य उपचार	

श्रोत: खुदुनाबारी गाविस पञ्चचित्र निर्माण सर्वेक्षण २०७२/७३, शनिअर्जुन नपा पञ्चचित्र निर्माण सर्वेक्षण २०७१/७२

५३. खोप सेवाको विवरण

तालिका ४८: खोप सेवा प्राप्त गर्ने बालबालिकाको विवरण

खोप लाउने संख्या	
खोपको नाम	खोप लगाउने संख्या
BCG	१,३४५
DPT-1	१,२७७
DPT-2	१,१५७
DPT-3	९८३
दादुरा	६४५
Hepatitis B	३८४
अन्य	१३
जम्मा	५,८०४

श्रोत: खुदुनाबारी गाविस पञ्चचित्र निर्माण सर्वेक्षण २०७२/७३, शनिअर्जुन नपा पञ्चचित्र निर्माण सर्वेक्षण २०७१/७२

५४. खोप सेवा छोडने बालबालिकाको अबस्था

अर्जुनधारा नगरपालिका को स्वास्थ्य विभाग कार्यालय बाट प्राप्त जानकारी अनुसार आ.व. २०७३/७४ मा अर्जुनधारा नगरपालिकामा ६% बालबालिका ले खोप सेवा पुरा नगरेको तथ्यांक रहेको छ ।

श्रोत : अर्जुनधारा न.पा स्वास्थ्य विभाग प्रमुख

५५. विगत ३ वर्षहरूको पोषणको अवस्था

तालिका ४९: तीन बर्षमा पोषणको अवस्था

वर्ष	पोषणको अवस्था
२०७१-७२	४० प्रतिशत
२०७२-७३	३८ प्रतिशत
२०७३-७४	६८ प्रतिशत

श्रोत : अर्जुनधारा न.पा स्वास्थ्य विभाग प्रमुख

५६. कुपोषणको अवस्था

अर्जुनधारा नगरपालिका को स्वास्थ्य विभाग कार्यालय प्राप्त जानकारी अनुसार आ.व. २०७३/७४ मा अर्जुनधारा नगरपालिकामा २% बालबालिकामा कुपोषण रहेको तथ्यांक रहेको छ ।

श्रोत : अर्जुनधारा न. पा स्वास्थ्य विभाग प्रमुख

५७. दीर्घ रोगको कारणले मृत्यु भएका बालवच्चा सम्बन्धी विवरण

- विवरण उपलब्ध हुन नसकेको ।

५८. लिंग अनुसार बाल विवाह सम्बन्धी विवरण (१८ वर्ष मुनिका)

तालिका ५०: बाल विवाहको अवस्था

लिंग	विवाह गरेको उमेर					जम्मा
	१४ वर्ष	१५ वर्ष	१६ वर्ष	१७ वर्ष	१८ वर्ष	
पुरुष	०	२	२	९	२३	३६
महिला	२	२	३०	७०	९६	२००
जम्मा	२	४	३२	७९	११९	२३६

श्रोत: खुदुनाबारी गाबिस पञ्चचित्र निर्माण सर्वेक्षण २०७२/७३, शनिअर्जुन नपा पञ्चचित्र निर्माण सर्वेक्षण २०७१/७२

५९. कामदारको रुपमा घर-परिवारवाट घर बाहिर गएका बालबालिकाहरूको विवरण

- विवरण उपलब्ध हुन नसकेको ।

६०. श्रमिक बालबालिकाको प्रकार

- विवरण उपलब्ध हुन नसकेको ।

६१. बालबालिकाहरूको हत्या अपहरण सम्बन्धी विवरण

- शनिश्चरे प्रहरी चौकी अनुसार अर्जुनधारा नगरपालिकामा आ.व. २०७३/७४ मा जम्मा ८० वटा मानव हाराएको विवरण दर्ता भएका छन् । तर ति मध्ये कति जना बालबालिका हुन भन्ने उपलब्ध हुन सकेन ।
- अर्जुनधारा नगरपालिका मा बालक हत्या को एक घटना दर्ता रहेको छ । २०७४ असोज १४ गतेका दिन अर्जुनधारा-११ का ११ वर्षका लक्ष्मण सिवाकोटी बालकको हत्या भएको थियो ।

श्रोत : शनिअर्जुन नपा प्रहरी चौकी शनिश्चरे

६२. स्वास्थ्य सम्बन्धी सूचांकहरू

तालिका ५१: नगरपालिकाको स्वास्थ्य सूचांकहरू

क्र.स.	विवरण	इकाइ	०७३/७४
१	कुपोषण दर	प्रतिशत	२%

२	पूर्ण खोपको अवस्था	प्रतिशत	९८%
३	झाडा पखाला रोग लाग्ने दर	प्रतिशत	१५%
४	स्वासप्रश्वास रोग लाग्ने दर	प्रतिहजार	२० (जम्मा १२४० जना)
५	कम तौल भएका ५ बर्ष मूनीका बालबालिकाहरु	प्रतिशत	२%
६	१५-२४ बर्षको जनसंख्यामा एच.आइ.भी	संख्या	-
७	गर्भवती महिलामा आइरन तत्वको कमीको कारण हुने एनिमिया	प्रतिशत	-
८	परिवार नियोजनका साधनको उपयोग दर	संख्या	१२
९	३० मिनेट भित्र स्वास्थ्य सेवामा पहुँच भएको जनसंख्या	संख्या	-
१०	पूर्ण संस्थागत प्रसुती हुने संख्या	संख्या	२४
११	प्रसुती वार्ड भएका स्वास्थ्य संस्था	संख्या	२
१२	चारै पटक पूर्व प्रसुती सेवा लिने गर्भवती महिला	प्रतिशत	२५%
१३	तालिम प्राप्त स्वास्थ्यकर्मीबाट प्रसुती हुने दर	प्रतिशत	५%
१४	बर्थिङ सेन्टर	संख्या	२
१५	निःशुल्क रुपले प्रदान गरिने औषधीको प्रकार	संख्या	५७
१६	आफ्नै भवन भएका स्वास्थ्य संस्था	संख्या	३
१७	आयुर्वेद सेवाबाट लाभान्वित हुने जनसंख्या	संख्या	७ जना प्रति दिन
१८	आयुर्वेद औषधालय	संख्या	१ (सरकारी), १ (निजि)
१९	योग तथा प्राकृतिक चिकित्सा	संख्या	०
२०	नसर्ने रोगबाट प्रभावित जनसंख्या	संख्या	६०%
२१	एम्बुलेन्स संख्या	संख्या	१ (बिग्रेको)

श्रोत : अर्जुनधारा न.पा स्वास्थ्य विभाग प्रमुख

६३. बालक्लबहरुको विवरण

तालिका ५२: नगरपालिका क्षेत्रका बाल क्लबहरु

क्र. सं.	क्लबको नाम	अध्यक्ष	सम्पर्क व्यक्ति	फोन न
१	शनिशरे उच्च मा. बि बाल क्लब	सन्जिभ अचार्य	भैरब प्र पौडेल (शनिशरे उच्च मा. बि)	९८४२६२९५१५
२	भानु नमुना बाल क्लब	सन्जु बिशंखे	रुपक दाहाल	९८५२६७८८१५२

३	महारानिगंज बाल क्लब	लक्ष्मी चौदरि	मन बहादुर लिम्बु	९८१६९६८८२९
४	कलिस्थान बाल क्लब	निशा कुइकेल	इन्द्र प्रसाद उप्रेती	९८४२७९६५३५
५	अर्जुनधारा संस्कृत मा.बि बाल क्लब	पवन सापकोटा	कृष्ण प्रसाद भट्टराई	९८४२६५७२१३
६	नव दुर्गा बाल क्लब	डोल्मा शेर्पा	रद्र प्र. खतिवडा	९८४२६५९०४२
७	अरुणदोय बाल क्लब	बिसेस कटुवाल	श्याम थापा	९८४२७१०६३४
८	शिंहवाहिनी बाल क्लब	सुर्य कुमार खतिवडा	नारद प्र. कडरिया	९८४२६३४९५३
९	बालकल्याण बाल क्लब	प्रियंका राय	भक्ता खतिवडा	९८४२६४०१३५
१०	चन्द्रदय बाल क्लब	गोमा गिरि	टंक आचार्य	९८४२६९४१११

श्रोत : अर्जुनधारा नपा विद्यालयहरु

६४. वडागत बालक्लबहरुको विवरण

तालिका ५३: वार्ड स्तरीय बालक्लबहरु

वार्ड नं.	क्लबको नाम	अध्यक्ष	सम्पर्क व्यक्ति	फोन न
४	नव दुर्गा बाल क्लब	डोल्मा शेर्पा	रद्र प्र. खतिवडा	९८४२६५९०४२
५	भानु नमुना बाल क्लब	सन्जु बिशंखे	रूपक दाहाल	९८५२६७८१५२
७	अर्जुनधारा संस्कृत मा.बि बाल क्लब	पवन सापकोटा	कृष्ण प्रसाद भट्टराई	९८४२६५७२१३
७	अरुणदोय बाल क्लब	बिसेस कटुवाल	श्याम थापा	९८४२७१०६३४
८	शनिशरे उच्च मा. बि बाल क्लब	सन्जिभ अचार्य	भैरब प्र पौडेल (शनिशरे उच्च मा. बि)	९८४२६२९५१५
८	चन्द्रदय बाल क्लब	गोमा गिरि	टंक आचार्य	९८४२६९४१११
९	कलिस्थान बाल क्लब	निशा कुइकेल	इन्द्र प्रसाद उप्रेती	९८४२७९६५३५
९	बालकल्याण बाल क्लब	प्रियंका राय	भक्ता खतिवडा	९८४२६४०१३५
१०	शिंहवाहिनी बाल क्लब	सुर्य कुमार खतिवडा	नारद प्र. कडरिया	९८४२६३४९५३
११	महारानिगंज बाल क्लब	लक्ष्मी चौदरि	मन बहादुर लिम्बु	९८१६९६८८२९

श्रोत : अर्जुनधारा नपा विद्यालय

६५. बालक्लव तथा बाल समुहले प्रतिनिधित्व गरेका संघ संस्थाहरूको विवरण

- विवरण उपलब्ध हुन नसकेको ।

६६. DCWB मा दर्ता भई न.पा. अन्तर्गत रहेका बालक्लवहरूको संख्या

- हाल कुनै पनि बाल क्लव District Children Welfare Board (DCWB) मा दर्ता भएका छैनन् ।

६७. जन्मदर्ता भएका बालबालिकाको संख्या

तालिका ५४: जन्मदर्ता भएका बालबालिकाहरू

जन्म दर्ता गरेका बालबालिकाको संख्या विवरण	
उमेरको अन्तर	जन्म दर्ता गराउने बालबालिकाको संख्या
०-५	३,४९२
६-१०	४,६८५
११-१५	५,५३१
जम्मा	१३,७०८

श्रोत: खुदुनाबारी गाबिस पञ्चचित्र निर्माण सर्वेक्षण २०७२/७३, शनिअर्जुन नपा पञ्चचित्र निर्माण सर्वेक्षण २०७१/७२

६८. परिवार विहीन बालबालिकाको अबस्था

- विवरण उपलब्ध हुन नसकेको ।

६९. महिला हिंसा सम्बन्धी विवरण

- शनिश्चरे प्रहरी चौकी बात प्राप्त जानकारी अनुसार अर्जुनधारा नगरपालिका मा आ.ब. २०७३/७४ मा विभिन्न प्रकारका महिला हिंसा सम्बन्धि १०० वटा केस दर्ता भएका छन् ।
- अर्जुनधारा १ का २३ वर्षीय पतिद्वारा २०७४ माघ ७ गते १५ दिनकी सुत्केरी पत्नीलाई दाउ प्रहार गरेर हत्या गरे । पत्नीको परपुरुष सम्बन्धको आशंकामा उनले हत्या गरेका थिए ।
- अर्जुनधारा ५ को पाण्डपुरका ५५ वर्षीय श्रीमानले ५२ वर्षीया पत्नी चिर्पटले हानेर हत्या गरे ।

स्रोत पत्र पत्रिका

७०. वातावरण तथा सरसफाई
तालिका ५५: वातावरण तथा सरसफाई

क्र. सं.	विवरण	संख्या
१	सार्वजनिक शौचालय	२ वटा
२	फोहरपानी प्रशोधनशाला	० वटा
३	पीउने पानी प्रशोधनशाला	० वटा
४	ल्याण्डफिल साइट	० वटा
५	सरसफाई व्यवस्थापन सवारी साधनको अवस्था	१ वटा
६	सरसफाई कर्मचारी संख्या	४ जना
७	बायोग्यास प्लान्ट	२२१८ वटा

श्रोत : नगरपालिकाको कार्यालय योजना बिभाग प्रमुख

७१. फोहरमैला व्यवस्थापन
तालिका ५६: फोहरमैला व्यवस्थापनमा नगरबासीको अभ्यास

क्र. सं.	फोहर व्यवस्थापनका तरिकाहरु	खान तथा खानाबाट निस्कने अर्गानिक फोहोर	कागज तथा कागजबाट निर्मित सामग्री	सिसा बोटल	कपडा तथा कपडाका सामग्री	धातु जस्त फलाम, टान, तार	प्लास्टिक तथा रबर	काठबाट निस्कने धुला आदि	पशुबाट निस्कने फोहोर	अन्य फोहोर
१	कम्पोस्ट बनाएर	२,४०७								
२	खाल्डोमा हालेर	४,९४१	१,११८	३७४	६१४		५८६	३४८	५८२	१,४४६
३	पुन प्रयोग गरेर	२,७०६	३२६	३४६	३२२	२०२	३१७	९६	२,९८७	५७
४	रिसाइकल गरेर (प्रसोधन गरेर)	०	६४	४	५२	३०	२		१०५	१९६
५	कवाडी संकलकलाइ बिक्री गरेर	०	१,२९४	६८७	५८४	५१३	७२०	६		
६	आगोले बालेर	०	९५२		६९८		१,६१८	३१७		१,४६५
७	अन्य तरिकाबाट	२	१						२,८६०	
	जम्मा परिवार संख्या	१०,०५६	३,७५५	१,४११	२,२७०	७४५	३,२४३	७६७	६,५३४	३,१६४

श्रोत: खुदुनाबारी गाविस पञ्चचित्र निर्माण सर्वेक्षण २०७२/७३, शनिअर्जुन नपा पञ्चचित्र निर्माण सर्वेक्षण २०७१/७२

७२. सेवा प्रवाह विवरण

तालिका ५७: नगरपालिका बाट हुने सेवा प्रवाह

क्र. सं.	विवरण
१	घटना दर्ता, जन्म दर्ता, मृत्यु दर्ता, बसाइ सराई, विवाह दर्ता
२	नागरिकता सिफारिस, नाता प्रमाणित, सम्पती मूल्याङ्कन
३	व्यावसाय दर्ता र नविकरण
४	घर नक्सा पास
५	घर जग्गा खरिद विक्री सिफारिस
६	सामाजिक सुरक्षा भत्ता वितरण

श्रोत : अर्जुनधारा न.पा कार्यालय

७३. कृषि सेवा केन्द्र, उपकेन्द्र, कृषक समूह,

तालिका ५८: कृषि सेवा केन्द्र

वार्ड नं.	बिवरण	टोल	सम्पर्क व्यक्ति	सम्पर्क न
८	कृषि सेवा केन्द्र अर्जुनधारा (नगरपालिकाको कार्यालयमा रहेको)	डाडा गाउँ	सालिग्राम भट्ट	९८४२६३७८५५

श्रोत : अर्जुनधारा नपा

तालिका ५९: कृषक समूह

क्र.सं.	कृषक समूहको नाम	ठेगाना (वडा नं)	जम्मा सदस्य संख्या			समूहको किसिम
			म.	पु.	जम्मा	
१	कृषि उत्पादनशिल मि. कृ.स.	वडा नं १	५	९	१४	मिश्रित
२	त्रिवेणी कृषक समूह	वडा नं १	१२	११	२३	मिश्रित
३	मातृभूमि मिश्रित कृषक समूह	वडा नं १	४	११	१५	मिश्रित
४	सुर्योदय मिश्रित कृषक समूह	वडा नं १	११	१६	२७	मिश्रित
५	सातकटेरी महिला कृषक समूह	वडा नं १	१९		१९	महिला
६	लालीगुरास महिला कृ. समूह	वडा नं १	१७	(१७	महिला
७	उन्नतशिल महिला कृषक समूह	वडा नं १	२९	०	२९	महिला
८	वेलटार कृषक समूह	वडा नं २	१२	१८	३०	मिश्रित
९	गा"जावारी कृषक समूह	वडा नं २	८	२०	२८	मिश्रित
१०	किरण कृषक समूह	वडा नं ३	८	७	१५	मिश्रित
११	कुम्वीटार कृषक समूह	वडा नं ३	३	१३	१६	मिश्रित
१२	जुकेखाडी मिश्रित कृषक समूह	वडा नं ३	१०	१५	२५	मिश्रित
१३	आदर्श मिश्रित कृषक समूह	वडा नं ३	१५	१४	२९	मिश्रित
१४	आधुनिक कृषक समूह	वडा नं ४	१७	१७	३४	मिश्रित
१५	ज्योति स्वावलम्बी मिश्रित	वडा नं ४	१७	८	२५	मिश्रित

१६	लालीमा महिला कृषक समूह	वडा नं ४	२७	०	२७	महिला
१७	हिमचुली कृषक समूह	वडा नं ४, ७	५४	१००	१५४	मिश्रित
१८	जलजला कृषक समूह	वडा नं ४, ७	१३	२१	३४	मिश्रित
१९	कंचल महिला कृषक समूह	वडा नं ५	२४	०	२४	महिला
२०	नमूना कृषक समूह	वडा नं ५	११	१४	२५	मिश्रित
२१	भाग्यरेखा मिश्रित कृ.स.	वडा नं ५	१२	१०	२२	मिश्रित
२२	कन्चन मिश्रित कृषक समूह	वडा नं ५	२	१४	१६	मिश्रित
२३	अर्जुनधारा कृषक समूह	वडा नं ५	३४	७९	११३	मिश्रित
२४	उर्वरा कृषि सहकारी समूह	वडा नं ५	१६	१६	२२	मिश्रित
२५	चादनी कृषक समूह	वडा नं ५	१५	१५	३०	मिश्रित
२६	वैशाबाडी कृषक समूह	वडा नं ५	११	१९	३०	मिश्रित
२७	मेलमिलाप स्वावलम्बी मिश्रित	वडा नं ५	२४	३	२७	मिश्रित
२८	ओम स्वावलम्बी मि. कृ.स	वडा नं ५	२०	५	२५	मिश्रित
२९	वैशाबाडी आई.पि.एम कृषक समूह	वडा नं ५	११	११	२२	मिश्रित
३०	प्रगतिशिल कृषक समूह	वडा नं ५, ६	८	८	६	मिश्रित
३१	जन जागृति कृषक समूह	वडा नं ६	८	५	१३	मिश्रित
३२	नवज्योति कृषक समूह	वडा नं ७	१५	१०	२५	मिश्रित
३३	जलेश्वर कृषक समूह	वडा नं ७	७	४	१	मिश्रित
३४	सृजनशील महिला कृषक समूह	वडा नं ७	२७	०	२७	महिला
३५	पुरुष जागरुक चौतारी कृषक समूह	वडा नं ७	०	२७	२७	पुरुष
३६	हात्ती किल्ला कृषक समूह	वडा नं ८	१२	५	१७	मिश्रित
३७	मितेरी आई.पि.एम कृषक समूह	वडा नं ८	१६	४	२०	मिश्रित
३८	जागृति कृषक समूह	वडा नं ९	६	१२	१८	मिश्रित
३९	सृजना मिश्रित कृषक समूह	वडा नं ९	३	१८	२१	मिश्रित
४०	वाहघरे व.उ. कृषक समूह	वडा नं ९	४	१८	२२	मिश्रित
४१	शान्ति महिला कृषक समूह	वडा नं ९	११	०	११	महिला
४२	कालिका मिश्रित कृ.स.	वडा नं ९	४	२१	२५	मिश्रित
४३	भेटघाट मिश्रित कृषक समूह	वडा नं ९	१४	१४	२८	मिश्रित
४४	संगम कृषक समूह	वडा नं ९	१३	१४	२७	मिश्रित
४५	परिवर्तन कृषक समूह	वडा नं ९	९	१०	१९	मिश्रित
४६	सिंहवाहिनी व.उ. कृषक समूह	वडा नं १०	१	९	१०	मिश्रित
४७	सहकारी कृषक समूह	वडा नं १०	०	१०	१०	पुरुष
४८	उपहार मिश्रित कृषक समूह	वडा नं १०	५	१७	२२	मिश्रित
४९	चिसापानी कृषक समूह	वडा नं १०	४	१८	२२	मिश्रित
५०	अन्नपूर्ण बहुउद्देश्यीय कृ.स.	वडा नं १०	४	२१	२५	मिश्रित
५१	ज्योति कृषक समूह	वडा नं १०	७	१०	१७	मिश्रित
५२	सेतीपानी मि.कृ.स.	वडा नं १०	६	११	१९	मिश्रित
५३	उन्नत कृषक समूह	वडा नं १०	७	१२	१९	मिश्रित
५४	प्रगतिशिल महिला कृषक समूह	वडा नं १०	१८	०	१८	महिला
५५	परिश्रमीक कृषक समूह	वडा नं १०, ११	०	१७	१७	पुरुष

५६	हातेमालो कृषक समूह	वडा नं ११	४	२९	३३	मिश्रित
५७	साकार मिश्रित कृषक समूह	वडा नं ११	३	१०	१३	मिश्रित
५८	प्रगती तथा वचत समूह	वडा नं ११	१३	१७	३०	मिश्रित
५९	सालबाडी कृषक समूह	वडा नं ११	५	२०	२५	मिश्रित

डिभिजन सहकारी कार्यालय झापामा दर्ता भएका सहकारी संस्थाहरूको विवरण निम्न अनुसार रहेको छ :

क) कृषि सहकारी संस्थाहरू:

क्र.सं.	संस्थाको नाम ठेगाना	संचालक			सदस्य			कुल कारोबार
		म.	पु.	जम्मा	म.	पु.	जम्मा	
१	श्री ऋद्धिसिद्धी महिला कृषि स.सं.लि, शनिश्चरे, झापा	९	०	९	६११	०	६११	६,६०७,०२०
२	श्री कटरडार्डा कृषि स.सं.लि, शनिश्चरे, झापा	४	७	११	४२	४२	८४	१,८६०,५६९
३	श्री खुदुनाबारी कृषि स.सं.लि, खुदुनाबारी झापा	३	४	७	४३	७४	११७	१,७१३,०३१
४	श्री टा.टि. कृषि स.सं.लि, खुदुनाबारी, झापा	९	०	९	१६	१५	३१	८७०,४६८
५	श्री बेलटार कृषि स.सं.लि, खुदुनाबारी झापा	३	६	९	६	२१	२७	४२७,०७४
६	श्री लाली गुरांस महिला कृषि स.सं.लि, शनिश्चरे, झापा	९	०	९	४७२	४५	५१७	१०,५५७,५८६
७	श्री साना किसान कृषि स.सं.लि, खुदुनाबारी	३	८	११	३६४	१८४	५४८	५२,१८४,९९६
८	श्री अर्जुनधारा कृषि स.सं.लि, अर्जुनधारा, झापा	११	०	११	३६	७४	११०	२,६५७,४८९
९	श्री शनिश्चरे साना कि.कृषि स.सं.लि, शनिअर्जुन	११	०	११	२२	१०	३२	३२,०००
१०	श्री अजम्बरी महिला कृषि स.सं.लि, शनिश्चरे	९		९	४०	१०	५०	१७१,१००
११	श्री परिश्रमी कृषि स.सं.लि, शनिश्चरे	४	७	११	९	१७	२६	२,६००
१२	श्री गतिशील कृषि स.सं.लि	३	८	११	१२	१५	२७	
१३	श्री सुनिश्चित भविष्य कृषि स.सं.लि	२	९	११	६	१९	२५	
१४	श्री लुहुन कृषि स.सं.लि	३	६	९	८	१९	२७	
	जम्मा	८३	५५	१३८	१६८७	५४५	२२३२	७७०८३९३३

श्रोत: अर्जुनधारा न.पा., कृषि विकास साखा

ख) सुपारी सहकारी संस्था लि. हरुको विवरण

क्र.सं.	संस्थाको नाम ठेगाना	संचालक			सदस्य			कुल कारोबार
		म.	पु.	जम्मा	म.	पु.	जम्मा	
१	श्री गौमुखी सुपारी स.सं.लि, शनिश्चरे	२	५	७	९	४०	४९	२५९,५०५
२	श्री बाण्गंगा सुपारी उत्पादक स.सं.लि, अर्जुनधारा	१०	३	१३	३५	६	४१	४३१,०९२
३	श्री सिंहेश्वरी सुपारी उत्पादन तथा प्रशोधन स.सं.लि, खुदुनाबारी	३	८	११	१०	१५	२५	७,५००
४	श्री शनिश्चरे सुपारी स.सं.लि, शनिश्चरे	३	६	९	९	१६	२५	६८९,७००
	जम्मा	१८	२२	४०	६३	७७	१४०	१३८७७९७

श्रोत: अर्जुनधारा न.पा., कृषि विकास साखा

ग) तरकारी तथा फलफूल सहकारी संस्था लि. हरुको विवरण

क्र.सं.	संस्थाको नाम ठेगाना	संचालक			सदस्य			कुल कारोबार
		म.	पु.	जम्मा	म.	पु.	जम्मा	
१	श्री बांसबारी तरकारी तथा फलफूल स.सं.लि, अर्जुनधारा, झापा	४	७	११	२२	१८	४०	९७१,९२५
२	श्री विशुद्ध तरकारी तथा फलफूल स.सं.लि, अर्जुनधारा, झापा	३	६	९	२४	२३	४७	४२८९१६
३	श्री दिव्य तरकारी तथा फलफूल उत्पादक स.सं.लि, खुदुनाबारी	४	७	११	२४	६	३०	३०,०००
४	श्री हिमचुली फलफूल तथा तरकारी उत्पा.सं.लि, अर्जुनधारा	३	६	९	१२	१३	२५	२७,१००
	जम्मा	१४	२६	४०	८२	६०	१४२	१४५७९४१

श्रोत: अर्जुनधारा न.पा., कृषि विकास साखा

७४. पशु सेवा केन्द्र, उपकेन्द्र, कृषक समूह

तालिका ६०: पशु सेवा केन्द्र, उपकेन्द्र

वडा नं.	टोल	बिवरण	सम्पर्क व्यक्ति	सम्पर्क न.
९	कटहर डाडा	पशु सेवा केन्द्र, अर्जुनधारा	पदमलाल राई (पशु बिभाग अधिकृत)	9852681644

श्रोत : अर्जुनधारा नपा पशु बिभाग प्रमुख

७५. हुलाक सेवा केन्द्र

तालिका ६१: हुलाक सेवा

क्र.सं.	विवरण	समेटेको वार्डहरू	कार्यालयले ओगटेको क्षेत्रफल कट्टा	कर्मचारी संख्या	सम्पर्क व्यक्ति
१	शनिश्चरे इलाका हुलाक	सबै	३	५	युवराज आचार्य
२	अतिरिक्त हुलाक कार्यालय, खुदुनाबारी	१, २, ३	१	४	कमला गौतम

श्रोत: खुदुनाबारी गाबिस पञ्चचित्र निर्माण सर्वेक्षण २०७२/७३, शनिअर्जुन नपा पञ्चचित्र निर्माण सर्वेक्षण २०७१/७२

७६. नपाका हालका भवनहरू

तालिका ६२: नगरपालिकाका हालका भवनहरू

वार्ड नं.	विवरण	स्थान
२	वडा कार्यालय	खुदुनाबारी
३	वडा कार्यालय	खुदुनाबारी
७	वडा कार्यालय	अर्जुनधारा
८	नगरपालिकाको मुख्य भवन	शनिश्चरे
८	वडा कार्यालयको भवन	शनिश्चरे

श्रोत: अर्जुनधारा नगरपालिकाको कार्यालय

७७. वसपार्क वा वस स्टेशन

तालिका ६३: नगरपालिका भित्र रहेका बसपार्क तथा बस स्टेशन

वार्ड नं.	बस पार्क/स्टेशन	टोल
२	खुदुनाबारी चोक बस/ट्याक्सी स्टेशन	खुदुनाबारी
३	गरुवा चोक बस/ट्याक्सी स्टेशन	गाबिस चोक
५	ओम चोक बस स्टेशन	ओम चोक
८	शनिश्चरे बस/ट्याक्सी स्टेशन	शनिश्चरे
९	प्रणामी मन्दिर चोक बस स्टेशन	प्रणामी टोल
९	चार घरे चोक बस स्टेशन	चारघरे
११	टेक बहादुर गिरि बस पार्क	बसपार्क

श्रोत: खुदुनाबारी गाबिस पञ्चचित्र निर्माण सर्वेक्षण २०७२/७३, शनिअर्जुन नपा पञ्चचित्र निर्माण सर्वेक्षण २०७१/७२

७८. सिचाईको स्रोत

तालिका ६४: सिचाई स्रोत उपयोग गर्ने घरधुरीहरू

वार्ड न.	कुलो पैनी	बोरिंग	पम्पसेट	इनार	बर्खेपानी	जरुवा
१	८८२	२४	६	१३	४९३	५१
२	९११	२	८	१	४४५	४
३	७०२	३५	१०	१	३२२	१०
४	५८७	५२	१६	१	१७३	०
५	५३८	२२	१९	०	३३	०
६	५८	१	११	१	२	१
७	२६१	४२	८	०	९	०
८	४२	६	५५	४	४	३
९	१००	१०१	७०	६	४६	०
१०	१०८	४६	१३	७	१८	०
११	२००	१२	२	१	६४	०
जम्मा	४,३८९	३४३	२१८	३५	१,६०९	६९

श्रोत: खुदुनाबारी गाविस पञ्चचित्र निर्माण सर्वेक्षण २०७२/७३, शनिअर्जुन नपा पञ्चचित्र निर्माण सर्वेक्षण २०७१/७२

७९. तालतलैया र प्राकृतिक पोखरीको नाम (सिमसार/रामसार क्षेत्र समेत)

(क) सालबारी सिमसार क्षेत्र

सालबारी सिमसार तथा पर्यटकीय क्षेत्र झापा जिल्लाको अर्जुनधारा नगरपालिकाको वडा नं. ९ मा अवस्थित छ । स्थानीय नमुना सामुदायिक वनभित्रको सुखानी सहिद स्मृति उद्यान अन्तर्गतको यस सिमसारक्षेत्रलाई पर्यटकीय स्थलको रूपमा विकास गरिएको हो। पूर्व-पश्चिम राजमार्गबाट उत्तर लगभग दुई किलोमिटरको दूरीमा रहेको ७६.१ हेक्टर क्षेत्रफल भएको सामुदायिक वनको भू-भागमध्ये करिब ४ हेक्टर यो सिमसार क्षेत्रले ओगटेको छ । यस सिमसार क्षेत्र संगै यहाँ नेपालकै ठुलो कछुवा उद्धार तथा संरक्षण केन्द्र पनि अवस्थित छ ।

आर्थिक आम्दानीलाई समेत मध्यनजर राख्दै पोखरीमा व्यवसायिक रूपमा डुङ्गा सञ्चालन गर्ने गरिएको र पोखरीमा माछापालन समेत गरिएको छ।



चित्र १८: सालबारी सिमसार तथा पर्यटकीय क्षेत्र (फोटो: बोइ इगर)

(ख)कैदले – वन तथा निर्माणाधीन ताल/पोखरी क्षेत्र



चित्र १९: अर्जुनधारा नगरपालिका वार्ड न ३ अन्तर्गतको कैदले वन क्षेत्रमा निर्माण भइरहेको फाल्गुनन्द बालबाटीका पोखरी (फोटो: खगेन्द्र लिङ्गदेन)

(ग) कालीखोला – वन तथा निर्माणाधीन ताल/पोखरी क्षेत्र- अर्जुनधारा – २



चित्र २०: निर्माणाधीन कालीखोला सिमसार तथा पर्यटकीय क्षेत्र अर्जुनधारा -२, झापा

८०. नपाको टाढाको वस्तीबाट सम्बन्धित नपाको केन्द्र पुग्न लाग्ने अनुमानित समय (घण्टा)

तालिका ६५: नपाको टाढाको वस्तीबाट सम्बन्धित नपाको केन्द्र पुग्न लाग्ने अनुमानित समय

वार्ड नं.	नगरपालिका कार्यालयदेखि प्रत्येक वडाकेन्द्र सम्मको दूरी	नगरपालिका कार्यालय पुग्न लाग्ने अनुमानित समय
१	७.५ कि.मि	२ घण्टा ३० मिनेट
२	६.८८ कि.मि	२ घण्टा
३	८ कि.मि	२ घण्टा १५ मिनेट
४	२.५ कि.मि	३० मिनेट
५	४.३ कि.मि	१ घण्टा १५ मिनेट
६	२.६ कि.मि	३० मिनेट
७	२ किमी	३० मिनेट
८	नगरपालिका केन्द्रबाट ८ न वार्ड कार्यालय	१० मिनेट
९	२.५ कि.मि	४५ मिनेट
१०	४ कि.मि	१ घण्टा
११	५ कि. मि	१ घण्टा २५ मिनेट

वार्ड न.	वडा कार्यलयको बिवरण	दुरी (कि.मि)
१	वार्ड न. १ को कार्यालय	७.५० कि.मि
३	वार्ड न. २ र ३ को कार्यालय	६.८८ कि. मि
५	वार्ड कार्यालय ४,५,६ र ७ को कार्यालय	१.३७ किमी
८	वार्ड कार्यालय ६, ८, ९, १० र ११ को कार्यालय	०.९५ कि. मि (९५० मिटर)

श्रोत : Google Maps

८१. बैंक तथा वित्तीय संस्था

तालिका ६६: नगरपालिकामा अवस्थित बैंक, सहकारी तथा वित्तीय संस्था

वार्ड न.	टोल	बैंक तथा वित्तीय संस्थाको नाम	दर्ता	दर्ता वर्ष	सम्पर्क व्यक्ति	सम्पर्क न.
१	पुतालिचोक	श्री सिस्ने कृषि सहकारी संस्था लि.	छ	२०६९	आस्था आचार्य	९८१७००८८२९
१	मदनपुर	हाम्रो स्वाबलम्बी सामाजिक उध्यमि महिला सहकारी संस्था लि.	छ	२०६९	सिर्जना मगर	९८०२७३५८८१
१	सातकटेरी	श्री प्रगति बहुउदेश्य सहकारी संस्था लि.	छ	२०६१	दिनेश घिमिरे	९८४२७१०२११
३	अमले	श्री सृजना बचत तथा ऋण सहकारी संस्था लि.	छ	२०६१	मोहन घतानी	९८१७०५२३६८
३	खुदुनाबारी-बजार	अभियान नेपाल बहु उदेश्य सहकारी संस्था लि.	छ	२०५९	हरि वाग्ले	९८५२६७९०१३
३	कुम्मीटार	श्री कुम्मीटार बचत तथा ऋण सहकारी संस्था लि.	छ	२०५५	लाल बहादुर गुरुड	९८०६०६६५२७
३	आइतबारे	श्री सुखानी कृषि सहकारी संस्था लि.	छ	२०६६	शान्तिराम अधिकारी	९८४२७३४४२३
३	खुदुनाबारी-बजार	श्री प्रतिभा महिला कृषि सहकारी संस्था लि.	छ	२०६२	समिक्ष्या भुजेल	९८०४९८८६७२
३	जुकेखाडी	श्री कोपिला बचत तथा ऋण सहकारी संस्था लि.	छ	२०५६	सोभा अधिकारी	९८१७९०४६६०
३	बेल्टार	श्री बेल्टार कृषि सहकारी संस्था लि.	छ	२०६७	निल कण्ठ पौडेल	९८४२७११८८५
३	गाबिसचोक	श्री साना किसान कृषि सहकारी संस्था लिमिटेड	छ	२०५४	राधा कृष्ण खनाल	९८४२६७२७४९
३	गाबिसचोक	श्री खुदुनाबारी कृषि सहकारी संस्था लि.	छ	२०६५	खगेन्द्र ढुंगेल	९८१६९५६६०१
३	गाबिसचोक	श्री दिव्य तरकारी तथा फलफुल कृषि सहकारी संस्था लि.			कमला आचार्य	९८४२७२५०२७
४	रातेखाल	श्री जनमिलन महिला कृषि सहकारी संस्था लि.	छ	२०६४	कल्पना खत्री	९८४२६४०४७१

वार्ड न.	टोल	बैंक तथा वित्तीय संस्थाको नाम	दर्ता	दर्ता वर्ष	सम्पर्क व्यक्ति	सम्पर्क न.
४	दहिङ्गोडा	श्री जनकल्याण बचत तथा ऋण सहकारी संस्था लि.	छ	२०५४	तेज योहांग	९८१४९६४९४७
४	भांगबारी	श्री चाँदनी बहुउद्देश्यीय सहकारी संस्था लि.	छ	२०५७	ज्ञान बहादर अधिकारी	९८४२७५५३३१
४	भांगबारी	श्री नमुना बचत तथा ऋण सहकारी संस्था लि.	छ	२०५९	बिदुर भट्टराई	९८५२६७८९४१
४	भांगबारी	श्री आधुनिक कृषक समूह	छ	२०६३	राजु काफ्ले	९८४२६७८२०९
५	फुलबारी	श्री अर्जुनधारा कृषि सहकारी संस्था लि.	छ	२०६३	राम बहादुर कार्की	९८१६९६११४७
५	बाँसबारी	श्री बाँसबारी तरकारी तथा फलफुल उत्पादक कृषक सहकारी संस्था लि.	छ	२०७९	खड्ग प्रसाद चौवन	९८४२६७००६९
५	लक्ष्मीपुर	श्री बाघेडाँगी बहुउद्देश्यीय सहकारी संस्था लि.	छ	२०७९	युबराज रिजाल	९८४२६३४३०९
५	फुलबारी	श्री अर्जुनधारा कृषि सहकारी संस्था लि.	छ	२०७९	तारा प्रदाद बराल	९८४२६९९८७४
६	समाबेसी टोल	श्री गतिशील कृषि सहकारी संस्था लि.	छ	२०६४	अनिल खत्री	०२३-५४४२७८
७	रमाइलो बस्ति	श्री जलजला कृषक समूह	छ	२०७०	तारा भट्टराई	९८०८६८८३२८
७	मिलडाँडा	श्री महिला चेतना बहुउद्देश्यीय सहकारी संस्था लि.	छ	२०५८	उमा थापा	-
७	मिलडण्डा	श्री सयपत्री बचत तथा ऋण सहकारी संस्था लि.	छ	२०७९	भिम बस्नेत	९८१४९६३९०२
७	मिलडाँडा	श्री पुरुष जागरुक कृषक समूह	छ	२०७०	बबी श्रेष्ठ	९८४२६९७७४१
८	शनिश्चरे बजार	श्री सतासी बहुमुखी सहकारी संस्था लि.	छ	२०५३	बिकाश कटुवाल	९८०१४५६११५
८	शनिश्चरे बजार	श्री सदावर कृषि सहकारी संस्था लि.	छ	२०७१	तुलषा प्रदान	९८४२६३४९८७
८	शनिश्चरे बजार	श्री शनिश्चरे सानाकिसान सहकारी संस्था लि.	छ	२०७१	भैरब खड्का	९८१७९८४५८३

वार्ड न.	टोल	बैंक तथा वित्तीय संस्थाको नाम	दर्ता	दर्ता वर्ष	सम्पर्क व्यक्ति	सम्पर्क न.
८	शनिश्चरे बजार	श्री जलेश्वर बहुउद्देश्यीय सहकारी संस्था लि.	छ	२०७१	गोबिन्द खतिवडा	९८५२६७४३८५
८	खानेपानी टोल	श्री गौमुखी सुपारी सहकारी संस्था लि.	छ	२०६८	सेखर अधिकारी	-
८	सिनेमा हाल	श्री प्रज्वला अपाङ्ग तथा महिला बचत तथा ऋण सहकारी संस्था लि.	छ	२०४८	इन्दिरा दाहाल	९८१६९३२८३१
८	सिनेमा हाल	श्री विश्व शान्ति गुम्बा कृषि सहकारी संस्था लि	छ	२०७०	दिल माया तामांग	०२३-४६५२१०
८	शनिश्चरे बजार	श्री सहनशील महिला सहकारी संस्था लि.	छ	२०६६	शेर्वा पम्फा बि.क	९८४२६९९५५०
८	शनिश्चरे बजार	श्री ऋद्धि सिद्धि महिला कृषि सहकारी संस्था लि.	छ	२०७०	कुसुम राइ	९८४२६४०५५४
८	शनिश्चरे बजार	श्री पुर्बार्ध कृषि सहकारी संस्था लि.	छ	२०७०	कमल बहादुर भण्डारी	०२३-४६५२६३
९	प्रणामी टोल	श्री गाउँ जरीबुटी उत्पादन तथा प्रसोधन सहकारी संस्था लि.	छ	२०६८	रत्न तामांग	९८६२६४०००३
९	कलिस्थान चोक	श्री कालिका बहुउद्देश्यीय सहकारी संस्था लि.	छ	२०५९	दामोदर दाहाल	९८५२६८२३००
९	पाडारीखाल चोक	श्री जनजीविका सहकारी संस्था लि.	छ	२०७१	खेम नेपाल	९८४२६४०११५
१०	सेतिपानी	श्री ज्योति उन्नत गाइ पालन समूह	छैन		चित्र बहादुर कटुवाल	९८४२६८१७६७
११	बसपार्क	श्री नवादिप बचत तथा ऋण सहकारी संस्था लि.	छ	२०६८	अशोक कुमार भुर्तेल	९८५२६७१६४४
११	मिलडाँडा	श्री प्रोफेशनल हेल्प लाइन कृषि सहकारी संस्था लि.	छ	२०७१	कृष्ण श्रेष्ठ	९८४२७६५७७१

श्रोत: खुदुनाबारी गाबिस पञ्चचित्र निर्माण सर्वेक्षण २०७२/७३, शनिअर्जुन नपा पञ्चचित्र निर्माण सर्वेक्षण २०७१/७२

८२. खुला क्षेत्र

तिन्न सहरीकरण भै रहेका नगरपालिकामा सार्वजनिक खुला ठाउँ भौतिक संरचनाले भरिँदै गर्दा त्यस बाट विभिन्न प्रकारका समस्याहरु उत्पन्न गर्ने गर्दछ । जनघनत्व वृद्धिसँगै खुला क्षेत्र खुम्चिँदै गए पनि संरक्षणका लागि स्थानीय तहले खुला क्षेत्रको अबधारण अघि सार्नु पर्ने देखिन्छ । सहरी सौन्दर्य तथा सामाजिक र सांस्कृतिक महत्त्वका खुला क्षेत्रको प्रत्यक्ष प्रभाव स्थानीय समुदाय संगसंगै स्थानीय तह बढी उत्तरदायी हुनु जरुरी छ ।

अर्जुनधारा नगरपालिका नयाँ नगरपालिका भएको हुनाले ११ र ८ वार्ड बाहेक सहरीकरणको गति कम छ । वार्ड ११ र ८ मा व्यापारिक प्रयोजनका भौतिक संरचनाले भरिन लागेका छन् । बिर्तामोड बसपार्कमा व्यापारिक 'केन्द्र बन्न थालिसकेको छ तसर्थ सहरीकरण तर्फ उन्मुख वार्ड हरूको खुला क्षेत्र निती निर्माण गरि कार्यान्वयन गर्नु जरुरी छ।

८३. अचल सम्पती विवरण

- विवरण उपलब्ध हुन नसकेको ।

८४. धार्मिक स्थल

तालिका ६७: नगरपालिकामा अवस्थित धार्मिक आस्थाका केन्द्रहरु

क्र.स.	मन्दिर को नाम	धार्मिक आस्था	वार्ड नं	टोल	मन्दिरतथा प्रतिमाहरु
१	श्री संकराचार्य पिठ	हिन्दु	१	साधुटार	सरस्वति, शिव, योग्य कुण्ड, दुर्गा मन्दिर
२	श्री गायत्री मन्दिर	हिन्दु	१	बरपीपल चोक	गायत्री देवी, गणेश, शिव
३	होसंना मण्डली सालबन्दि	क्रिश्चियन	१	साधुटार	पुलपिठ बेदी, कृश
४	श्री बिष्णु पंचायन मन्दिर	हिन्दु	२	डुम्रिबोटे	दुर्गा, गणेश, शिव पार्वती
५	जागृति मासी मण्डली	क्रिश्चियन	२	गाँजाबारी	क्रस, बाइबल
६	श्री त्रिपुरेशोर सीबालय	हिन्दु	३	मन्दिर टोल	शिव, गणेश, लक्ष्मीनारायण
७	ओम कारेशोर सिभ पन्चायान	हिन्दु	३	कुमिटार	शिव, देवी दुर्गा, गणेश
८	डुक नोर्बु चोलिंग गुम्बा	बुद्धिस्ट	३	कैदले	बुद्ध, गुरु रिम्पोचे, फपच्यान्ग्रासी
९	सारा क्रिस्चियन चट्टान मण्डली खुदुनाबारी	क्रिश्चियन	३	गाबिस चोक	क्रस

क्र.स.	मन्दिर को नाम	धार्मिक आस्था	वार्ड नं	टोल	मन्दिरतथा प्रतिमाहरु
१०	श्री दुर्गा पान्चायान मन्दिर	हिन्दु	३	बेल्टार	दुर्गा, गणेश, शिव पार्वती
११	नेपाल क्रिस्टियन चर्च	क्रिश्चियन	३	अमले	जिसस
१२	बिलिबर्स चर्च	क्रिश्चियन	३	डाँडा गाउँ	जिसस
१३	किरात मंगिम खुदुनाबारी	किराँत	३	कैदले	मिन्घोस, बुद्ध, सुर्य
१४	प्रेस चर्च	क्रिश्चियन	३	कैदले	क्रस
१५	श्री सर्वेशोर शिभ पंचायन मन्दिर	हिन्दु	३	कैदले	शिव प्रवर्ती, बिष्णु लक्ष्मी, गणेश, सुर्य देवी
१६	बिस्वासी मण्डली सुखानी	क्रिश्चियन	३	बुढीसुखानी	क्रस
१७	सिंहबाहिनीभद्रकाली शक्तिपीठ	हिन्दु	४	रातेखाल	शिव,सिंहबाहिनी,गणेश
१८	गुप्तेश्वरशिवालय मन्दिर	हिन्दु	४	बांगेडाँडा	शिव
१९	श्रीबिन्दबासिनी सिंहदेवी मन्दिर	हिन्दु	४	भागबारी	सिंहदेवी
२०	प्रेसबेतेरिना संस्था	क्रिस्चियन	४	दहिझोडा	प्रेसबेतेरियन
२१	दुर्गाशक्ति समाज कल्याण संघ	हिन्दु	४	कौवाली	दुर्गा
२२	अमरनाथमहाकाल बाबा मन्दिर	हिन्दु	५	फुलबारी	शिव,पार्वती,गणेश,हनुमान
२३	नव दुर्गापंचायन मन्दिर	हिन्दु	५	लक्ष्मीपुर	नवदुर्गा
२४	सत्संगनेपाल	हिन्दु	५	बैसाबाडी	अनुकुलठाकुर
२५	दुर्गामन्दिर	हिन्दु	५	बैसाबाडी	दुर्गाकाली
२६	सेर्दुपक्षोयोलिना गुम्बा	बुद्धिस्ट	५	पानिकल	नमो बुद्,गुरु राम्पेक्षे
२७	श्री कृष्णप्रणामी मन्दिर	हिन्दु	५	लक्ष्मीपुर	कृष्णा
२८	लक्ष्मीपुरबाप्सिस चर्च	क्रिस्चियन	५	लक्ष्मीपुर	जिसस
२९	लक्ष्मीनारायण मन्दिर	हिन्दु	५	कन्चनमार्ग	लक्ष्मीनारायण
३०	पाथिभरामन्दिर	हिन्दु	६	लक्ष्मीपुर	देवीपाथिभरा
३१	श्रीभीमसेन थान मन्दिर	हिन्दु	६	दासपुल	भिम

क्र.स.	मन्दिर को नाम	धार्मिक आस्था	वार्ड नं	टोल	मन्दिरतथा प्रतिमाहरु
३२	मातामन्दिर	हिन्दु	६	मातामन्दिर	शिव, काली, हनुमान
३३	दुर्गामन्दिर	हिन्दु	६	कप्तानबारी	दुर्गा
३४	नेपालएवंजेलिकल बापिट्स कन्भेन्सन	क्रिस्चियन	६	बिहानीटोल	जिसस
३५	बैदिक सनातन हिन्दु धर्म महा अभियान	हिन्दु	७	अर्जुनधारा	
३६	अर्जुनधाराजलेश्वर धाम	हिन्दु	७	अर्जुनधारा	शिव, हनुमान, बिष्णु लक्ष्मी, गणेश, कालीनाग
३७	गणेशमन्दिर	हिन्दु	७	खसीहटी	गणेश
३८	दुर्गापान्चायान मन्दिर	हिन्दु	७	रमाइलोबस्ति	दुर्गा
३९	राधा कृष्णमन्दिर	हिन्दु	७	राधाकृष्ण	राधाकृष्ण
४०	दुर्गापान्चयान मन्दिर	हिन्दु	७	रमाइलोबस्ति	दुर्गा
४१	शिद्धबाबाब्राह्मदेशी	हिन्दु	७	खसीहटी	बाबा
४२	हनुमानमन्दिर	हिन्दु	८	शनिस्चरेबजार	हनुमान
४३	शिवालयमन्दिर	हिन्दु	८	खानेपानिटोल	शिवमन्दिर
४४	किराँत याक्थुम चुम्लुंग संघ	किराँत	८	शनिस्चरे बजार	किराँतेश्वर महादेव
४५	जीवनज्योति फ्रिबेल चर्च	क्रिस्चियन	८	नारायाणचोक	जियानमार्सल
४६	साई राममन्दिर	हिन्दु	८	सातपत्रे	साईराम
४७	कगतेतीदुर्गा मन्दिर	हिन्दु	८	शनिस्चरेबजार	दुर्गा
४८	किराँत यायोख्हा	किराँत	८	सिनेमा हल	
४९	श्रीभुवनेश्वर शिव पान्चायान आनन्द धाम	हिन्दु	९	सालबाडी	शिव, हनुमान, गणेश
५०	बिष्णुपान्चायान मन्दिर	हिन्दु	९	मिलनचोक	
५१	भागवतभक्ति आश्रम	हिन्दु	९	गोल्डधाप	हिन्दु
५२	श्री कृष्णप्रानामी मन्दिर	हिन्दु	९	प्रानामीटोल	कृष्ण
५३	श्रीकलिस्थान बुद्ध गुम्मा	बुद्धिस्ट	९	कलिस्थानचोक	गौतमबुद्ध

क्र.स.	मन्दिर को नाम	धार्मिक आस्था	वार्ड नं	टोल	मन्दिरतथा प्रतिमाहरु
५४	सुनुवार समाज	किराँत	९	सालबारी	
५५	पाथिभरादेवी	हिन्दु	९	बाह्रघरेटोल	देबीपाथिभरा
५६	सप्त ऋषिगुरुकुल बिद्याआश्रम	हिन्दु	९	मिलनचोक	.
५७	श्री हरिभक्त मन्दिर	हिन्दु	९	चारघरेचोक	दियो कलसलेपुजा गरिन्छ
५८	सबिलामन्दिर	हिन्दु	९	गोल्डधाप	कृष्ण
५९	किरातेश्वर महान्गिम	किराँत	९	गोल्डधाप	
६०	सेन्ट्रल चर्च अफ क्रिस्ट	क्रिश्चियन	९	गोल्डधाप	
६१	श्रीमहारानी मन्दिर	बुद्धिस्ट	१०	कलिझोडा	बुद्ध
६२	जलकन्याउपकर केन्द्र	हिन्दु	१०	चुथाई	दुर्गा
६३	फ्री विलब्याप्टिस्ट	इसाई	११	बुट्टाबारी	
६४	गौरी शंकरसिवालय मन्दिर	हिन्दु	११	सालबारी	शिव
६५	उमामहेश्वर शिवालय मन्दिर	हिन्दु	११	सालबारी	शिव
६६	भद्रकालीमन्दिर	हिन्दु	११	सालबारी	भद्रकाली

श्रोत: खुदुनाबारी गाबिस पञ्चचित्र निर्माण सर्वेक्षण २०७२/७३, शनिअर्जुन नपा पञ्चचित्र निर्माण सर्वेक्षण २०७१/७२

८५. सडक सञ्जालको विद्यमान अवस्था

तालिका ६८: नगरपालिका भित्र रहेका सडक संजाल

क्र.सं.	सडकको नाम	सडकको वर्गीकरण	लम्वाई कि.मि.	सडकको औसत चौडाइ (फिट)	सडकले सेवा पुगेका वडाहरु
१	बिर्तामोड-खुदुनाबारी-दानाबारी सडक	ग्राबेल	११	३० फिट	१, २, ८, ६
२	शनिश्चरे-चारपाने	कालोपत्रे	३.८	२४ फिट	५
३	शनिश्चरे होक्से रोड	कालोपत्रे	३.९	२४ फिट	८, ९
४	महानन्दचोक-मातामन्दीर रोड	कालोपत्रे	१	२४ फिट	५, ९
५	शनिश्चरे खुदुनाबारी गढीसम्मको सडक	कालोपत्रे	२.४	२६ फिट	७, ८
६	लक्ष्मीपुर-अर्जुनधारा शनिश्चरे रोड	कालोपत्रे	०.९२	२४ फिट	८, ७, ५

क्र.सं.	सडकको नाम	सडकको वर्गीकरण	लम्वाई कि.मि.	सडकको औसत चौडाइ (फिट)	सडकले सेवा पुगेका वडाहरु
७	अर्जुनधारा-लक्ष्मीपुर-घैलाडुब्बा सडक	ग्राभेल	७	१८ फिट	५, ४,
८	चारपाने-शनिश्चरे रोड	ग्राभेल	२.८	२४ फिट	४, ५
९	शनिश्चरे-कप्तानबारी-मिल-चियावबारीसम्मको सडक	ग्राभेल	१.५	२४ फिट	८, ५
१०	कम्ताबारी-लक्ष्मीपुर सडक	ग्राभेल	१.४	२४ फिट	८, ६
११	लक्ष्मीपुर-कृष्ण प्रणामी सडक	ग्राभेल	२	२६ फिट	९, ६
१२	शनिश्चरे खानेपानी हुदै धाइजन चाराली सडक	ग्राभेल	५.५	२६ फिट	९, १०, ११
१३	लक्ष्मीपुर-सालबाडी सडक १, २	ग्राभेल	१.७	२४ फिट	६, ११, ९
१४	सालबाडी-कालिस्थान चोक सडक	ग्राभेल	२.३	२४ फिट	९, १०
१५	कालिस्थान धाइजन सडक	ग्राभेल	३.५	२४ फिट	९, १०
१६	शनिश्चरे खुदुनाबारी गढी देखि मदनपुर सडक खण्ड	ग्राभेल	१.६	२६ फिट	७, ४
१७	जरुवा मिलडाडा सडक	ग्राभेल	३	२० फिट	७, ४
१८	गोसखान-भाडबारी सडक	कच्ची	२.३	१८ फिट	७, ४
१९	रातेखाल-दहीजोडा सडक	कच्ची	१.८	१८ फिट	४
२०	भाडबारी-खुदुनबारी जुकेखाडी सामुदायिक बन जाने बाटो	कच्ची	०.८	१६ फिट	४
२१	मदनपुर रातेखाल सडक	कच्ची	३.२	१६ फिट	७, ४
२२	खुदुनाबारी चोक- बेलटार- साठिमुरे सडक	ग्राभेल	४.८	२५ फिट	२, ३
२३	खुदुनाबारी- झेलेनी-सातकटेरी सडक	ग्राभेल	१.८	२० फिट	२, १
२४	गरुवा चोक-बेलटार- बरको रुख सम्म	ग्राभेल(कच्ची)	२.२	२० फिट	३, २,
२५	गरुवा चोक-बांगेचोक (पुरानो शरणार्थी शिबिर)- शसस्त्र प्रहरी बल	ग्राभेल	१.६	२० फिट	३
२६	खुदुनाबारी चोक-सयपत्री चोक- कैदले- शब् दोहन घाट	ग्राभेल	१.७	१८ फिट	३
२७	दुर्गापुर-जुकेखाडी-सुखानी-दानाबारी सडक	ग्राभेल	७.८	२० फिट	३
२८	कुम्मीटार-भानु निमाबि -मन्दिरटोल -भित्रीगाउ सडक	ग्राभेल(कच्ची)	५.७	१६ फिट	३
२९	शंकराचार्य मार्ग (मदनपुर-शान्तिचोक-साधुटार) मुख्य सडक	ग्राभेल	५.६	२० फिट	१

क्र.सं.	सडकको नाम	सडकको वर्गीकरण	लम्वाई कि.मि.	सडकको औसत चौडाइ (फिट)	सडकले सेवा पुगेका वडाहरु
३०	बिरिंग-सिस्ने-सातकटेरी	कच्ची	१.९	१६ फिट	१
३१	मदनपुर-नेते-सातकटेरी बीचबाटो	कच्ची	१.८	१६ फिट	१
३२	बगरटोल-शान्तिचोक-हचुमासा-खैरैनी (बर्फल्यांग सडक)	कच्ची	३.५	१६ फिट	१
३३	बनाराशी चोक - गणेश निमाबि -शंकराचार्यपिठ	ग्राबेल(कच्ची	१.	१६ फिट	१
३४	साधुटार-माटे-माथिल्लोमाटे	कच्ची	३.८	१६ फिट	१
३५	सरस्वति प्रावि-झेलेनीबीच-खाल सडक	कच्ची	१.९	१२ फिट	२
३६	मिलनचोक-टांगटिंग-राते	कच्ची	१.७	१६ फिट	२
३७	कैदले-शब् दोहन घाट-जुकेखाडी	कच्ची	१.७	१६ फिट	३
३८	लिंगदेन चोक-झोडा	कच्ची	०.९	१६ फिट	३, २
३९	कान्छीबजार (बेलटार)- गाजाबारी- बर्फल्यांग सडक	कच्ची	४.४	१२ फिट	२
४०	राते-शान्ति सा.बा.उ. -राते सिरान सडक	कच्ची	२.	१२ फिट	२
४१	भोर्लेनी-बेलटार	कच्ची	१.६	१२ फिट	२
४२	सातकटेरी-झटारे	कच्ची	३.	१२ फिट	१
४३	जुकेखाडी-टांगटिंग-भांगबारी-शनिश्चरे	कच्ची	१.६	१२ फिट	३
४४	चारघरे-सयपत्रीचोक-जनकल्याण समाज -सुखानी	कच्ची	१.३	१२ फिट	३
४५	ढल्के पिपल-सरस्वतिप्रा.बि.	कच्ची	१.२	१२ फिट	३
४६	ढल्के पिपल-चिहानडाँडा	कच्ची	०.५	१२ फिट	३
४७	मदनपुरचोक- चक्र तामांग को घर	कच्ची	१.७	१२ फिट	१
४८	साधुटार-दिलबहादुरचोक-नेते खोला	कच्ची	१.	१२ फिट	१
४९	दिलबहादुर चोक -गौमुखी जाने बाटो	कच्ची	१.१	१२ फिट	१

श्रोत: खुदुनाबारी गाबिस पञ्चचित्र निर्माण सर्वेक्षण २०७२/७३, शनिअर्जुन नपा पञ्चचित्र निर्माण सर्वेक्षण २०७१/७२

८६.निर्माणाधीन नगर स्तरीय सडकहरु

तालिका ६९: निर्माणाधीन सडकहरु

क्र.सं.	सडकको नाम	वार्ड नं.
१	चक्र चोकबाट सिंहदेवी मावि सडक स्तरउन्नति (शंकराचार्य मार्ग)	अर्जुनधारा-१
२	शंकराचार्य पिठबाट जीवन चौक (नमुना मार्ग) ग्राभल	अर्जुनधारा-१

क्र.सं.	सडकको नाम	वार्ड नं.
३	मदनपुर सातकटेरी हुदै अठारे सडक स्तरउन्नति	अर्जुनधारा-१
४	मानबहादुर ताजपुरिया घर हुदै मदनपुर मार्ग स्तरउन्नति	अर्जुनधारा-१
५	टापु, शान्ति टोल खैरनी झटारे मार्ग स्तरउन्नति	अर्जुनधारा-१
६	दिलबहादुर चोक हुदै विरान मार्ग र खैरनी पानीटेकी हुदै बाधे खोल्सीसम्म सडक स्तरउन्नति	अर्जुनधारा-१
७	थनसिंह चोक देखि तेते मार्ग, टंक लिमेलको घर हुदै पुर्व विरिड मार्ग, गौमुखी मार्ग, रुपक खतिवडाको घर पुर्वको बाटो मर्मत पचास हजारका दरले	अर्जुनधारा-१
८	वैकल्पिक शंकराचार्य मार्ग सतरउन्नति	अर्जुनधारा-१
९	राते यज्ञ प्रसाद अधिकारीको घरबाट चन्द्र प्रसाद आचार्यको घर हुदै घाटगढी सडक मर्मत	अर्जुनधारा-२
१०	बालकृष्ण खनालको घर अगाडिबाट अर्जुन गजमेरको घर जाने बाटो स्तरउन्नति	अर्जुनधारा-२
११	गोपाल अधिकारीको घर हुदै राजन सापकोटाको घरसम्म र वाल कृष्ण खनालको घरबाट पुर्व जाने सडक स्तरउन्नति	अर्जुनधारा-२
१२	ढुङगाखुरीबाट चौरासे हुदै जाने सडक स्तरउन्नति	अर्जुनधारा-२
१३	तिनखुटे बरदेवी राते भित्ता हुदै घाटगढीसम्म जाने सडक स्तरउन्नति	अर्जुनधारा-२
१४	नरबहादुर आचार्यको घर पुर्वबाट भीम घिमिरेको घर अगाडिसम्म र साठीमुरे सडक खण्ड मर्मत	अर्जुनधारा-२
१५	थानानाथ सुवेदी कटेघर पश्चिमबाट झोलुङ्गे पुलसम्म सडक ग्राभल र डिल्ली गुरुङको घर दक्षिणाबट पुर्व जाने सडक विस्तार	अर्जुनधारा-२
१६	भक्तबहादुर रिमालको घर अगाडिबाट इलाका बाटोसम्म र होम चापागाईको घर अगाडिबाट बालकृष्ण खड्काको घर हुदै जाने सडक मर्मत	अर्जुनधारा-२
१७	पि.ए.नेपालबाट दक्षिण झर्ने बाटो र नगेन्द्र खनालको घर छेउबाट शनिश्चरे जाने मुल बाटो जोड्ने सडक मर्मत	अर्जुनधारा-२
१८	हरी घिमिरेको घर अगाडिबाट पुर्व योग कुमार बरालको घर अगाडि हुदै घाटगढी जाने बाटो मर्मत	अर्जुनधारा-२
१९	नवज्योति आधारभुत विद्यालयबाट घाटगढी जाने बाटो स्तरउन्नति	अर्जुनधारा-२
२०	गाजाबारी लाचेटार सडक मर्मत	अर्जुनधारा-२
२१	रोम न्यौपानेको घर पश्चिम पुण्य बास्कोटाको घरसम्मको बाटो स्तरउन्नति	अर्जुनधारा-३
२२	रत्न खुजुमको घर पुर्व हुदै देवीथान कपिलमुणी मिश्रको घरसम्मको सडक ग्राभल	अर्जुनधारा-३
२३	कर्ण शाहको घर देखि भोला बरालको घर हुदै पश्चिम विधुर घतानीको घर हुदै जाने सडक स्तरउन्नति तथा ग्राभल	अर्जुनधारा-३
२४	शंकर नेम्वाङको घर दक्षिण अगाडि चियाकाटी जाने बाटो मर्मत	अर्जुनधारा-३
२५	कैदले बुद्ध बराइली घर अगाडि भित्री गाउं जाने बाटो मर्मत	अर्जुनधारा-३
२६	सुर्खानी कब्जे निर्माण साझेदारी कार्यक्रम	अर्जुनधारा-३
२७	रेनुका खवासको घर हुदै सुर्खानी खोलासम्मको बाटो निर्माण	अर्जुनधारा-३
२८	बुढी सुर्खानी जाने बाटो मर्मत तथा सुधार	अर्जुनधारा-३

क्र.सं.	सडकको नाम	वार्ड नं.
२९	साविक खुदुनावारी वडा न ६ का बाटोहरु मर्मत	अर्जुनधारा-३
३०	कुसुमे जाने बाटो मर्मत	अर्जुनधारा-३
३१	चर्च देखि दक्षिण दहिझोडा भित्री गाउँ जाने बाटो मर्मत	अर्जुनधारा-३
३२	शिवनारायण दक्षिण सहासी बस्ती विन्दावासिनी मन्दिर अर्जुनधारा मावि हुँदै देवान चौकबाट गुमानसिं चौकसम्मको बाटो ग्राभल	अर्जुनधारा-४
३३	अर्जुनधारा माविबाट मिलडाँडासम्मको बाटो ग्राभल	अर्जुनधारा-४
३४	खानेपानी हुँदै ओमचौक नेत्र खड्काको घर जोड्ने बाटो स्तरउन्नति	अर्जुनधारा-४
३५	रमेश थापलियाको घर हुँदै मानबहादुर निरौलाको घर दक्षिण जाने बाटो स्तरउन्नति	अर्जुनधारा-४
३६	दुर्गापुर दानावारी सडक स्तर उन्नति	अर्जुनधारा-४
३७	दनुवार मार्ग ककुवाली सडक स्तरउन्नति	अर्जुनधारा-४
३८	सानुचौक मदनपुर सडक स्तरउन्नति	अर्जुनधारा-४
३९	शिवनारायण प्रावि अगाडिबाट साहासी बस्ती हुँदै मिलडाडा सडक स्तरउन्नति	अर्जुनधारा-४
४०	गोसखानबाट शिविर जाने बाटो स्तरउन्नति	अर्जुनधारा-४
४१	पौडेल चौकबाट जरुवासम्म सडक स्तरउन्नति	अर्जुनधारा-४
४२	रेडक्रस पश्चिम तामाङ गाउँ हुँदै पानी टेकी सम्म सडक स्तरउन्नति	अर्जुनधारा-४
४३	देवी खड्काको घरबाट मिनिपुल जाने सडक स्तरउन्नति	अर्जुनधारा-४
४४	रमेश थापलियाको घर हुँदै मान बहादुर निरौलाको घर दक्षिण बागेडांगी जोड्ने सडक स्तरउन्नति	अर्जुनधारा-४
४५	खैरनी बस्तीबाट खानेपानी हुँदै ककुवाली ओमचोक जोड्ने बाटो स्तरउन्नति	अर्जुनधारा-४
४६	लवागुन चौकबाट साहासी बस्ती जोड्ने बाटो स्तरउन्नति	अर्जुनधारा-४
४७	लोकबहादुर बुढाथोकीको घर हुँदै रातेखाल जोड्ने सडक स्तरउन्नति	अर्जुनधारा-४
४८	अर्जुनधारा माविबाट विन्दवासिनी जोड्ने सडक स्तरउन्नति	अर्जुनधारा-४
४९	धिमालगाउँ चेतनाथको घर हुँदै जलेश्वर मार्ग जोड्ने सडक	अर्जुनधारा-५
५०	खड्ग चौहानको घरबाट पूर्व सरकारी पैनी ओमचोक जोड्ने सडक	अर्जुनधारा-५
५१	नरेन्द्र नेपालको घरबाट पाण्डापुर जोड्ने सडक	अर्जुनधारा-५
५२	प्रगति मार्गको साविक ९ र ७ को सडक खण्डमा ग्राभल	अर्जुनधारा-५
५३	चारपाने नारायण चौक सडक खण्डको ढकालको पुलबाट तुवारी जोड्ने सडक, अमर मार्ग , राम प्रसाद कडेरियाको घर छेउबाट दक्षिण देवी भुमि स्कुल हुँदै साविक ७ वडा जोड्ने बाटो, महेश्वर चौकबाट सकुम्बासी टोल हुँदै दयार गाउँ बाटो गँभल	अर्जुनधारा-५
५४	वडाका मापदण्ड पुगेका सडकहरुलाई ग्रेडर लगाई लेवलिङ गर्ने काम	अर्जुनधारा-५
५५	भानु भट्टराईको घर हुँदै भानु उमावि जाने बाटोमा भत्किएको कल्भट निर्माण र सडक स्तरउन्नति	अर्जुनधारा-५
५६	लक्ष्मीपुर उत्तर विहिवारे बजारबाट पूर्व पूर्व पश्चिम राजमार्ग जोड्ने सडक स्तरउन्नति	अर्जुनधारा-५

क्र.सं.	सडकको नाम	वार्ड नं.
५७	पुलचोक छाताचोक खण्ड कालोपत्रे	अर्जुनधारा-६
५८	ढुङगा डागी ढाडो बाटो देवेन्द्र न्यौपानेको घरसम्म स्तरउन्नती	अर्जुनधारा-६
५९	प्रणामी उत्तर तर्फ तेस्रो बाटो स्तरउन्नति	अर्जुनधारा-६
६०	विभुत्ती मार्ग पश्चिम नविन संगौलाको घरसम्म सडक स्तरउन्नति	अर्जुनधारा-६
६१	विभुत्ती मार्ग पश्चिम छत्रपति मैनालीकोको घरसम्म सडक स्तरउन्नति	अर्जुनधारा-६
६२	विभुत्ती मार्ग पश्चिम देवेन्द्र न्यौपानेको घरसम्म सडक स्तरउन्नति	अर्जुनधारा-६
६३	विभुत्ती मार्ग पश्चिम कमला पौडेलको घरसम्म सडक स्तरउन्नति	अर्जुनधारा-६
६४	विभुत्ती मार्ग पश्चिम देउकुमारी आचार्यको घरसम्म सडक स्तरउन्नति	अर्जुनधारा-६
६५	विहानी टोल पश्चिम तुलमाया तामाङको घरसम्म सडक स्तरउन्नति	अर्जुनधारा-६
६६	विहानी टोल पश्चिम गिता बराकोटीको घरसम्म सडक स्तरउन्नति	अर्जुनधारा-६
६७	विहानी टोल पूर्व पुर्ण थापाको घर हुदै खडानन्द गडतौलाको घरसम्म सडक स्तरउन्नति	अर्जुनधारा-६
६८	विहानी टोल पूर्व रिता अधिकारीको घरसम्म सडक स्तरउन्नति	अर्जुनधारा-६
६९	निरेन राजवंशीको घर अगाडीको बाटो स्तरउन्नति	अर्जुनधारा-६
७०	बसन्त चम्लागाईको घर अगाडिको बाटो स्तरउन्नति	अर्जुनधारा-६
७१	राजवशी गाउंको ढाडो बाटो स्तरउन्नति	अर्जुनधारा-६
७२	पुलचोकबाट पूर्व दक्षिण तर्फ जाने बाटो ग्राभल	अर्जुनधारा-६
७३	इभाम निरौलाको घर पूर्व दिवाकर पराजुलीको घर सम्म बाटो स्तरउन्नति	अर्जुनधारा-६
७४	तिलक रेग्मीको घर दक्षिणको तेस्रो बाटो सडक स्तरउन्नति	अर्जुनधारा-६
७५	कृष्ण तिम्सीनाको घर पूर्व हुदै वडा न ११ जोड्ने बाटो स्तरउन्नति	अर्जुनधारा-६
७६	टंक आचार्यको घरपूर्वबाट ग्रागी मार्ग जोड्ने बाटो स्तरउन्नति	अर्जुनधारा-६
७७	छाता चोक पश्चिम दासपुल जोड्ने बाटो ग्राभल	अर्जुनधारा-६
७८	गोविन्द्र बास्तोलाको घर पूर्व वडा न ११ जोड्ने बाटो ग्राभल	अर्जुनधारा-६
७९	ज्ञानी बास्तोलाको घर अगाडिको ढाडो बाटो ग्रँभल	अर्जुनधारा-६
८०	चित्रा देवी निरौलाको घर पूर्व विनोद मेचेको घरसम्म बाटो ग्राभल	अर्जुनधारा-६
८१	महेन्द्र भण्डारीको घर अगाडिको ढाडो बाटो ग्राभल	अर्जुनधारा-६
८२	लक्ष्मीपुर स्कुल पश्चिम नेत्र कुमारी पौडेलको घरसम्मको बाटो ग्राभल	अर्जुनधारा-६
८३	दुर्गा पौडेलको घर पूर्व पदम राई घर हुदै गार्गी मार्ग जोड्ने बाटो ग्राभल	अर्जुनधारा-६
८४	खगेन्द्र आचार्यको घर दक्षिण उत्तर जाने दुवै बाटो ग्राभल	अर्जुनधारा-६
८५	सडक तथा भौतिक पुर्वाधार मर्मत सम्भार	अर्जुनधारा-६
८६	महानन्द चोक हुदै विहानी टोल कालोपत्रे सडक निर्माण	अर्जुनधारा-६
८७	होमनाथ सापकोटाको घर दक्षिण सिके प्रतिष्ठान पश्चिम पूर्व हुदै बाटो स्तरउन्नति	अर्जुनधारा-६
८८	शुभराज बराइलीको घर उत्तर न्यौपाने डाडा बाटो ग्राभल	अर्जुनधारा-६
८९	फागुलाल मार्गबाट विभुत्ति जोड्ने सडक ग्रँभल	अर्जुनधारा-६
९०	दधिराम रिमाल घर पूर्व तिन पैनी बाटो ग्राभल	अर्जुनधारा-६

क्र.सं.	सडकको नाम	वार्ड नं.
११	डिएमी मिलडाडा दाहाल चोक हुदै बालुवाटार सडक ग्राभल	अर्जुनधारा-७
१२	पवित्रा खनालको घरबाट मोहन पौडेलको बालुवाटार सडक ग्राभल	अर्जुनधारा-७
१३	गंगा शाहको घर दक्षिणबाट उमा थापाको घर हुदै तोरण श्रेष्ठको घरसम्मको सडक ग्राभल	अर्जुनधारा-७
१४	युवराज धितालको होटबाट पश्चिम फुलमती पुलसम्म ग्राभल	अर्जुनधारा-७
१५	गढीगाउ पुल छेउबाट वडा न ८ जोड्ने बाटो ग्राभल	अर्जुनधारा-७
१६	रेडक्रसबाट पश्चिम एकान्तटोल हुदै साङ्गेटोल हुदै सिंबाहिनी गौमाता फर्मसम्मको सडक ग्राभल	अर्जुनधारा-७
१७	महाकाली सेलर मिल हुदै पुष्पलाल हुदै विरिड खोलासम्म ग्राभल र गोरखान जाने बाटो अमित खम्बुको घर समेत	अर्जुनधारा-७
१८	खसिहट्टीबाट नारायण चोक जाने बाटो नाला निर्माण	अर्जुनधारा-७
१९	डिएमसी बाट मिलडाडा पौडेल चौक हुदै मदनपुर सडक स्तरोन्नति	अर्जुनधारा-७
१००	मोहन थापाको घर उत्तर रमाईलो बस्ती उत्तर बालुवाटार जाने सडक स्तरोन्नति ग्राभल	अर्जुनधारा-७
१०१	शनिश्चरे बजार पश्चिम सांगे टोल जाने सडक स्तरोन्नति	अर्जुनधारा-७
१०२	सुनौलो मार्ग माधव प्रसाईको घर छेउ सडक स्तरउन्नति	अर्जुनधारा-८
१०३	कुशलचोक पुर्व जाने बाटो यमनाथ सिटौलाको घर जाने बाटो स्तरउन्नति	अर्जुनधारा-८
१०४	सुधार मार्ग सडक स्तरउन्नति	अर्जुनधारा-८
१०५	कुशलचोक पुर्व जाने बाटो पुर्ण धिमालको घरबाट पश्चिम जाने बाटो सडक स्तरउन्नति	अर्जुनधारा-८
१०६	जानुका कार्कीको घरबाट दक्षिण हुदै धिमाल चोक जोड्ने सडक	अर्जुनधारा-८
१०७	पेटोल पम्प पुर्वको सडक ग्राभल	अर्जुनधारा-८
१०८	वडाका बाटाहको स्तरउन्नति	अर्जुनधारा-९
१०९	भोला सञ्जलेको घर दक्षिण पञ्चकन्या मन्दिर हुँदै वडा नं ९ जाने बाटो ग्राभल	अर्जुनधारा-१०
११०	जलकन्या मन्दिर पुर्व हुँदै तारीडा“डा दक्षिण गुरुड्ड गाउ“ डम्बर गिरीकोटको घर जाने बाटो स्तरोन्नति	अर्जुनधारा-१०
१११	लखन चौक उत्तर वार्ड नं ७ र ८ को सिमाना हुँदै सेतीपानी स्कुल जाने बाटो स्तरोन्नति	अर्जुनधारा-१०
११२	रिंगरोड कालापत्रे अर्जुन धमलाको घर पश्चिम सचेतना केन्द्र हुँदै खोलापारी जाने बाटो	अर्जुनधारा-१०
११३	पञ्चकन्या मन्दिर पुर्व हुँदै टंक बरालको घर पुर्व जोड्ने बाटो	अर्जुनधारा-१०
११४	ताडी डाडा, सिमचोक गुरुङ्ग गाउं सडक ग्राभल	अर्जुनधारा-१०
११५	यमनाथ आचार्यको घर छेउ जाने बाटो ग्राभल	अर्जुनधारा-१०
११६	रत्न कार्कीको घर जाने बाटो ग्राभल	अर्जुनधारा-१०
११७	सेतीपानी सुकुम्बासी बस्ती जाने बाटो ग्राभल	अर्जुनधारा-१०
११८	जीवन बरालको घर हुदै ख्याम बस्नेतको घर जाने सडक ग्राभल	अर्जुनधारा-१०

क्र.सं.	सडकको नाम	वार्ड नं.
११९	रवि पोखरेलको घरबाट कालोपत्रे जोड्ने बाटो ग्राभल	अर्जुनधारा-१०
१२०	दकालीझोडा स्कुल जाने बाटो ग्राभल	अर्जुनधारा-१०
१२१	देवी मुखियाको घर छेउबाट रामचन्द्र खरेलको घर जाने बाटो ग्राभल	अर्जुनधारा-१०
१२२	महालालको घरबाट पुष्प तिवारीको घर जाने बाटो ग्राभल	अर्जुनधारा-१०
१२३	अर्जुन धमलाको घरबाट कालोपत्रे निष्कने सडक ग्राभल	अर्जुनधारा-१०
१२४	वरपिपलबाट धुरव मिश्रको घर जाने बाटो ग्राभल	अर्जुनधारा-१०
१२५	गोमा न्यौपानेको घर अगाडिको ह्युमपाइप पुर्ने	अर्जुनधारा-१०
१२६	प्रकाश ओझाको घर अगाडिको बाटो ग्रँभल	अर्जुनधारा-१०
१२७	टान्सफर्मरबाट पुण्य सुवेदीको घर जाने बाटो ग्राभल	अर्जुनधारा-१०
१२८	महताराको घरबाट रुद्र ढुङ्गेलको घर हुँदै जाने बाटो ग्रँभल	अर्जुनधारा-१०
१२९	राजु ढुङ्गेलको घर जाने सडक ग्राभल	अर्जुनधारा-१०
१३०	प्रकाश नेपालको घर हुँदै जाने बाटो ग्राभल	अर्जुनधारा-१०
१३१	राजवंशी टोल जाने सडक ग्राभल	अर्जुनधारा-१०
१३२	नया“ बसपार्क बाट सालबाडीहुँदै सरेडा“गी जोड्ने बाटो विस्तार।	अर्जुनधारा-११
१३३	तुलसी श्रेष्ठको घरबाट कालिबहादुर वनको घरमा जोडिने सडक ग्राभल	अर्जुनधारा-११
१३४	गिरिबन्धु कञ्चनजंघा टोल याम ढुङ्गेलको घर हुँदै शिवालय मन्दिर हुँदै रिंगरोड जोड्ने बाटो	अर्जुनधारा-११
१३५	चौधरी टोल हांग चोक देखि चौधरी टोल छिर्ने सडक ग्राभल	अर्जुनधारा-११
१३६	वडाभरीका सडक मर्मत सम्भार	अर्जुनधारा-११
१३७	इन्दि कडरियाको घर पश्चिमबाट तिन पैनीचोकसम्म बाटो ग्राभल	अर्जुनधारा-११
१३८	गिरी बन्धु शिवालयबाट खोरो उराउको घरसम्म बाटो ग्राभल	अर्जुनधारा-११
१३९	शान्ति मार्ग ग्राभल	अर्जुनधारा-११
१४०	नया बस्ती नरेन्द् खड्काको घर दक्षिण दुई वटा बाटो ग्रँभल	अर्जुनधारा-११
१४१	वडा न ९ को सिमानाबाट त्रिवेणीसम्म बाटो ग्रँभल	अर्जुनधारा-११
१४२	चन्द्र खनालको घर देखि पूर्व अर्जुन लम्जेलको घर तर्फ जाने बाटो ग्राभल	अर्जुनधारा-११
१४३	नारायण चोम्वाङको घर दक्षिण कृष्ण रिमालको घर जाने बाटो ग्राभल	अर्जुनधारा-११
१४४	सरोज निरौलाको घर दक्षिण शिवालय मन्दिर पश्चिम जाने बाटो ग्राभल	अर्जुनधारा-११

श्रोत : अर्जुनधारा नगरसभा बाट पारित वार्षिक योजना

८७.नगर क्षेत्रभित्र रुट परमिट लिएर संचालन भएका सवारी साधनहरूको विवरण

तालिका ७०: नगरपालिकाबाट अन्य गन्तव्य तर्फ जाने यातायात रुट परमिट

क्र.सं.	बस चल्ने शुरु स्थान	बस पुग्ने अन्तिम स्थान	दैनिक सञ्चालन हुने सवारी साधन संख्या	बस स्टप/ संख्या

१	शनिश्चरे	काठमाण्डौ	३	शनिश्चरेबजार ढाट
२	वित्तामोड शनिश्चरे खुदुनाबारी	खुदुनाबारी	३	शनिश्चरे, नारायण चोक, गढी,
३	साधुटार-शनिश्चरे-बिराटनगर	विराटनगर	१	शनिश्चरे, नारायण चोक, गढी,
४	वित्तामोड-खुदुनाबारी- दानाबारी-चिसापानी-सोक्तिम	सोक्तिम, इलाम	२	शनिश्चरे, नारायण चोक,
५	टेक बहादुर गिरी बसपार्क	नेपालका प्रमुख शहरहरु	१०० भन्दा माथि	बस पार्क टर्मिनल/ २४ वटा भन्दा बढी नाइट, १० भन्दा बढी दिवा सेवा

श्रोत: खुदुनाबारी गाबिस पञ्चचित्र निर्माण सर्वेक्षण २०७२/७३, शनिअर्जुन नपा पञ्चचित्र निर्माण सर्वेक्षण २०७१/७२

८. नगर क्षेत्र चल्ने सवारी साधनहरुको विवरण

तालिका ७१: नगरपालिका भित्र संचालन भएका सवारी साधनहरु

सवारी साधनको विवरण										
वार्ड नं.	कार	बस	साइकल	मोटर साइकल	ट्रक्टर	पिकअप	भेन	इलेक्ट्रिक रिक्सा	टेक्सी	ट्रक
१	२	२	७५२	२१०	१७	४	२	०	०	०
२	०	१	६९६	२१५	१३	६	२	३	४	०
३	०	४	८४०	२५७	१६	७	१	१	२	१
४	१	०	६००	१७१	९	१	१	१	०	९
५	७	०	५१०	३०७	२०	२	९	३		२०
६	३	१	४१०	२६०	६	४	३	८	१	६
७	९	०	४६९	२२६	९	१	२	०	२	९
८	२	१	४९९	२७६	१०	११	७	१	२	१०
९	८	२	७६७	३५७	७	५	२	५	३	७
१०	२	०	५१०	१६४	६	३	०	२		६
११	४	१	७७९	१९८	५	४	४	८		५
जम्मा	३८	१२	६८३२	२६४१	११८	४८	३३	३२	१४	७३

श्रोत: खुदुनाबारी गाबिस पञ्चचित्र निर्माण सर्वेक्षण २०७२/७३, शनिअर्जुन नपा पञ्चचित्र निर्माण सर्वेक्षण २०७१/७२

८९. विद्यमान सतह ढलको अवस्था

तालिका ७३: विद्यमान ढल सतह

वाड नं.	विवरण	लम्बाई
७	शनिश्चरे बजार ओरालो बाट उद्धव थापाको घर पश्चिम सम्मको सडक पक्की ट्रेन	७०० मिटर
८	शनिश्चरे बजार बिचमा ढल	१५० मिटर
	पक्कि स्ल्याब नढाकेको	५ कि.मि

श्रोत: खुदुनाबारी गाबिस पञ्चचित्र निर्माण सर्वेक्षण २०७२/७३, शनिअर्जुन नपा पञ्चचित्र निर्माण सर्वेक्षण २०७१/७२

९०. सार्वजनिक शौचालय सम्बन्धी विवरण

तालिका ७४: सार्वजनिक शौचालय सम्बन्धी विवरण

क्र.स	सार्वजनिक शौचालय रहेको स्थान	वडा न.	कैफियत	सञ्चालनको अवस्था	सञ्चालक
१.	शनिश्चरे बजार	८	बजार क्षेत्रमा	ठिकै	
२	टेक बहादुर गिरि बसपार्क	११	बसपार्क	राम्रो	

श्रोत: खुदुनाबारी गाबिस पञ्चचित्र निर्माण सर्वेक्षण २०७२/७३, शनिअर्जुन नपा पञ्चचित्र निर्माण सर्वेक्षण २०७१/७२

९१. प्रकोपबाट भएको क्षति सम्बन्धी विवरण (आ.व. २०७१/७२ देखि ०७३।०७४ को)

तालिका ७५: बिगत ३ बर्षमा प्रकोपबाट भएको क्षति घरधुरी

बिगत तिन वर्ष अघि विभिन्न प्राकृतिक प्रकोप बाट क्षति पुगेका घरधुरी							
वार्ड न	भुइँचालो	बाढी	हुरी बतास	आगो	चट्यांग	सर्पको टोकाई	जम्मा
१	१८२	३३९	६	२	५	०	५३४
२	९	१९६	३	०	१	०	२०९
३	१४	६८	४	०	१	१	८८
४	२	३४	८३	२	०	०	१२१
५	३	०	२०	०	१	०	२४
६	२	०	८	२	१	०	१३
७	४५	१	७	०	०	०	५३
८	४	०	१	०	०	०	५

९	११	१	३	२	१	०	१८
१०	१४	०	०	०	४	०	१८
११	३	०	२	०	०	०	५
जम्मा	२८९	६३९	१३७	८	१४	१	१०६५
१ घरमा १ भन्दा बढी प्रकोपको असर रहेको अवस्था पनि छ							

श्रोत: खुदुनाबारी गाबिस पञ्चचित्र निर्माण सर्वेक्षण २०७२/७३, शनिअर्जुन नपा पञ्चचित्र निर्माण सर्वेक्षण २०७१/७२

९२. विपद व्यवस्थापन पूर्व तयारी सम्बन्धी विवरण

- अर्जुनधारा नगरपालिकाले वन, वातावरण तथा विपत व्यवस्थापन तर्फ रु १,४७,४५,०००/ अर्थात कुल बजेट को ३.५४ प्रतिशत बिनियोजन गरेको छ ।

अर्जुनधारा नगरपालिकाले विपद व्यवस्थापन र राहत सम्बन्धि निम्नउल्लेखित नीति अवलम्बन गरेको छ:

“प्राकृतिक प्रकोपको आहत, पिडितहरुलाई राहत”

- नगरक्षेत्रमा आईपर्ने प्राकृतिक विपत्तीहरुबाट हुने क्षति न्यूनीकरण गर्न प्रकोप न्यूनीकरण सम्बन्धि जनचेतनामूलक कार्यक्रमहरु सञ्चालन गरिनेछ । प्रकोप सम्बन्धि पूर्व सूचना प्रणाली, प्रविधिहरुको प्रयोग लगायत विभिन्न प्रतिकार्य योजना कार्यन्वयनको प्रयोग गर्ने नीति लिईनेछ ।
- प्राकृतिक प्रकोपबाट जनधनको क्षति व्यहोरेका नागरिकलाई तत्काल राहतका लागि उचित सहयोग गर्ने नीति लिईनेछ ।
- विपद्बाट क्षति भएका र हुनसक्ने भौतिक पूर्वाधारहरुको तत्काल रोकथाम, पुनर्निर्माण लगायतका कार्यका लागि आवश्यक सामग्रीहरु तत्काल उपलब्ध गराउने नीति लिईनेछ ।

९३. शहरी विद्युतीकरण

तालिका ७६: शहरी विद्युतीकरण

क्र.सं.	विवरण	संख्या
१	ग्राहस्थ लाइन संख्या	१०,२२०
२	औधोगिक र वाणिज्य लाइन संख्या	१६८
३	सिचाई	६१८
४	मन्दिर	३०
५	खानेपानी	५
	जम्मा	११,०४१

श्रोत : बिजुली कार्यालय अर्जुनधारा न.पा

१४. दुर संचार सम्बन्धी विवरण

तालिका ७७: दुरसंचारसंग सम्बन्धित विवरण

क्र.सं.	सार्वजनिक सञ्चारको नाम	ठेगाना	सम्पर्क व्यक्तिको नाम	सम्पर्क नं.	कैफियत
१	नेपाल टेलिकम शनिश्चरे	राधाकृष्ण	डिल्ली नेपाल	9852644444	
२	यलम्बर टाइम्स साप्ताहिक पत्रिका	शनिश्चरे बजार	दिपीन राई	9842671131	
३	नेपाल टेलिकम बुटाबारी	बुटाबारी	दुर्गा दाहाल	9842629674	
४	नेपाल पत्रकार महासंघ झापा शाखा	शनिश्चरे बजार	खेमराज बराल	9844607132	
५	राजश्री केवल प्रा.लि.	शनिश्चरे बजार	सोभित कुमार शर्मा	9852672128	१०० च्यानल, १२ सय ग्राहक मासिक शुल्क ३००
६	एनसेल ग्राहक सेवा केन्द्र	शनिश्चरे बजार			
७	कन्काई केवल प्रा.लि	खुदुनावारी	पुन्य चापागाई	9801413618	१०० भन्दा बढी च्यानल, १२ सय ग्राहक संख्या मासिक रु ३२५

श्रोत: खुदुनावारी गाबिस पञ्चचित्र निर्माण सर्वेक्षण २०७२/७३, शनिअर्जुन नपा पञ्चचित्र निर्माण सर्वेक्षण २०७१/७२

१५. झोलुङ्गे पुल-पुलपुलेसा सम्बन्धी विवरण

तालिका ७८: निर्माणाधीन पुल –झोलुङ्गे पुल

क्र.सं.	पुल/खोलाको नाम	दायाँ किनारा रहेको स्थान	बायाँ किनारा रहेको स्थान	निर्मित साल	सहयोगी निकाय
१	बिरिङ्गको पुल	जरुवा टोल	गढी	२०६७	नेपाल भारत सहयोग
२	अदुवा खोला पुल	पुर्वेली टोल	महानन्द चोक	२०६८	नेपाल सरकार
३	विरिङ्गको पुल रातेखाल जाने बाटोमा	अर्जुनधारा	मिलडाडा	२०६६	नेपाल सरकार
४	अर्जुनधारा कल्भट	शनिश्चरे बजार	अर्जुनधारा मन्दिर	२०५०	नेपाल सरकार
५	टाङ्गटिङ्ग पुल	मदनपुर	खुदुनावारी	निर्माणाधीन	नेपाल सरकार

६	टाङ्गटिङ्ग झोलुङ्गे पुल	बेल्टार	गाजावारी	पुन- निर्माणाधिन	
---	-------------------------	---------	----------	---------------------	--

श्रोत: खुदुनावारी गाबिस पञ्चचित्र निर्माण सर्वेक्षण २०७२/७३, शनिअर्जुन नपा पञ्चचित्र निर्माण सर्वेक्षण २०७१/७२

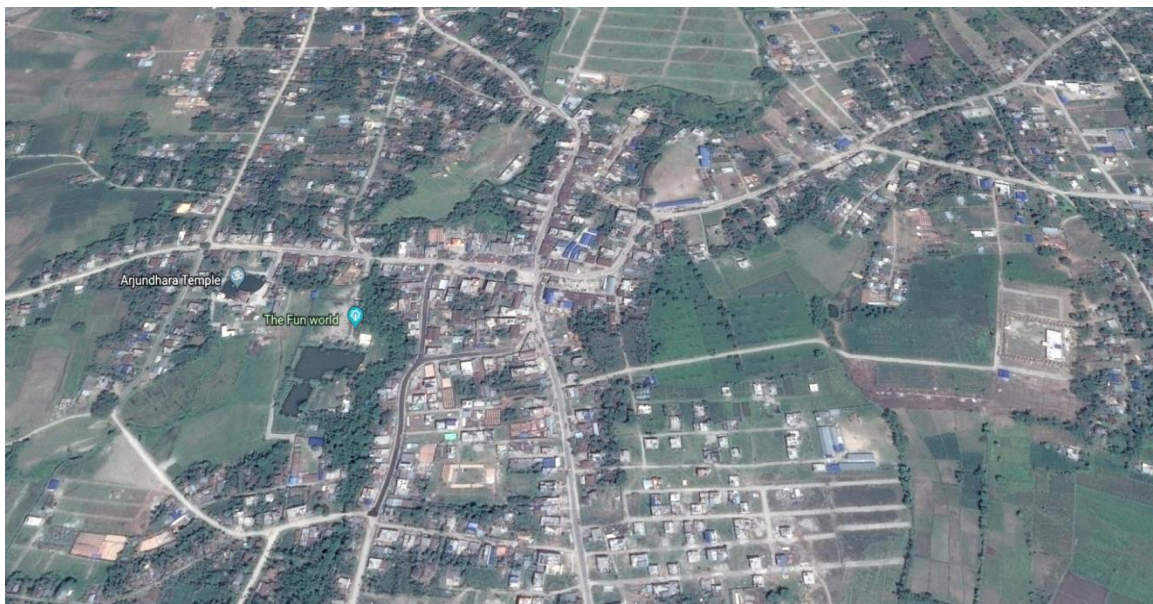
९६. व्यापारिक केन्द्रहरूको विवरण

तालिका ७९: नगरपालिकामा अवस्थित बजार केन्द्रहरू

क्र.सं.	व्यापारिक केन्द्रहरूका नाम	मुख्य व्यापारिक वस्तुहरू	कैफियत
१	साप्ताहिक शनिश्चरे बजार	घरायसी सरसमान, पुस्तक, लत्ता कपडा, फलफूल, तरकारी,	प्रत्येक शनिबार बजार लाग्ने गरेको जसमा १०० भन्दा बढी कपडा पसल, ५० भन्दा बढी तरकारी तथा फलफूल पसल, अन्य खुद्रा पसलहरू सहभागी हुन्छन भने बजारको दिन १० लाख भन्दा बढीको कारोबार हुने गरेको पाइन्छ
२	खसी बाख्रा बजार	खसीबाख्रा बजार हप्तामा २००० भन्दा बढी खसी बाख्रा विक्री हुने रेको छ ।	बुधबार देखि शनिबार सम्म खरिद विक्री हुने गरेको
३	शनिश्चरे तरकारी बजार	सबै किसिमका मौसमी बेमौसमी तरकारीहरूको खरिद तथा विक्री	दैनिक
४	नमुना सामुदायिक बन क्षेत्रमा	सानो हाट बजार, खाजा खाना, सामान्य दैनिक प्रयोगका बस्तुहरू	शनिबार र विशेष अवसरहरूमा लाग्ने गरेको
५	गोसखान हाल तरकारी बजारसँगै रहेको	माछा मासु	आवश्यकता अनुसार
६	आइतबारे बजार (खुदुनावारी)	घरायसी सरसमान, पुस्तक, लत्ता कपडा, फलफूल, तरकारी, गाई वस्तु व्यपार, मासु जन्य पशु पन्छीहरू	प्रत्येक आइतबार बजार लाग्ने गरेको १०० भन्दा बढी कपडा पसल ५० भन्दा बढी तरकारी तथा फलफूल पसल र अन्य खुद्रा पसलहरू सहभागी हुन्छन
७	शुक्रबारे (खुदुनावारी चोक)	घरायसी सरसमान, पुस्तक, लत्ता कपडा, फलफूल, तरकारी,	दैनिक
८	कान्छी बजार (बेल्टार)	सानो हाट बजार	दैनिक

९	मंगलबारे बजार (अर्जुनधारा १)	घरायसी सरसमान तरकारी,	प्रत्येक मंगलबार
१०	मदनपुर	सानो हाट बजार	दैनिक

श्रोत: खुदुनाबारी गाबिस पश्चिचित्र निर्माण सर्वेक्षण २०७२/७३, शनिअर्जुन नपा पश्चिचित्र निर्माण सर्वेक्षण २०७१/७२



चित्र २१: नगरपालिकाको मुख्य बजार शनिस्चरे एरियल भ्यु

१७. सामुदायिक भवनहरूको विवरण

तालिका ८०: नगरपालिकाका सामुदायिक भवनहरू

क्र.सं.	सामुदायिक भवनहरूका नाम	वडा नं. बस्ती	हालको उपयोग
१	आदीबासी जनजाती महासंघ सामुदायिक भवन	शनिश्चरे बजार, वडा न. ८	सभाव, सम्मेलन, विभिन्न गोष्ठी तथा कार्यक्रमहरूको लागि प्रयोगमा आइरहेको।

श्रोत: खुदुनाबारी गाबिस पश्चिचित्र निर्माण सर्वेक्षण २०७२/७३, शनिअर्जुन नपा पश्चिचित्र निर्माण सर्वेक्षण २०७१/७२

१८. सार्वजनिक पाटीपौवा र चौतारा सम्बन्धी विवरण

क) ज्येष्ठ नागरिक चौतारो (शनिश्चरे बजार)

अनुभव बाँड्दै भलाकुसारी गर्ने उद्देश्यले झापा अर्जुनधारा नगरपालिका अन्तर्गतको पुरानो बजार शनिश्चरे मा ज्येष्ठ नागरिकहरूको लागि प्रविधि र सुविधायुक्त सार्वजनिक चौतारी निर्माण भएको छ। अर्जुनधारा नगरपालिका –८ शनिश्चरे बजारमा करिब पाँच लाख रूपैयाँको लागतमा निर्माण भएको चौतारीमा बसेर भलाकुसारी गर्नका लागि २८ जना अटाउन सकिने आरामदायी फलामे फलैँचा निर्माण गरिएको छ। ज्येष्ठ नागरिकले दर्ता गरेको सामुदायिक

मिलन केन्द्र नामक संस्थाले बिहान ४ बजेदेखि राति १० बजेसम्म चौतारीमा निःशुल्क इन्टरनेट (वाईफाई) र पत्रपत्रिका पढ्ने व्यवस्था मिलाएको छ । फलैँचामा भेला भएर ज्येष्ठ नागरिक मोबाइलमा फेसबुक, ट्विटर र स्काइप चलाउने गर्छन् । घरमा खाना खाएर वरपरका अधिकांश वृद्ध दिनभर चौतारीमा भेला हुने र आफ्ना अनुभव आदानप्रदान तथा विदेशमा भएका आफ्ना छोराछोरी र नातिनातिनासँग भिडियो च्याटमा रमाउने गरेका छन् । निःशुल्क इन्टरनेट सुविधाका लागि खर्च जुटाउन ज्येष्ठ नागरिकले चौतारीमा खुत्रुके राखेका छन् । वाईफाई चलाउने व्यक्तिले स्वेच्छाले खुत्रुकेमा सहयोग रकम जम्मा गरिदिँदै आएका छन् । - स्रोत: अनलाइन खबर



चित्र २२: जेष्ठनागरिक चौतारो मा बिबिध कार्यक्रममा उपस्थित जेष्ठ नागरिकहरु (फोटो स्रोत- जेष्ठ नागरिक फेसबुक पेज)

१९. खेल मैदान सम्बन्धी विवरण

तालिका ८१: नगरपालिकामा अवस्थित खेल मैदानहरु

वार्ड नं.	विवरण	स्थान
१	टेकमान रंगशाला खेल मैदान	अर्जुनधारा-१
१	दखलबस्ती खेल मैदान	अर्जुनधारा-१
१	माटे खेल मैदान	अर्जुनधारा-१
१	मदनपुर खेल मैदान	अर्जुनधारा-१
७	अर्जुनधारा खेलमैदान	बिरिंग फुलमती पश्चिम
८.	शनिस्चरे माबी खेल मैदान	अर्जुनधारा - ८
९	शरणार्थी क्याम्प खेल मैदान	अर्जुनधारा - ३

प्रत्येक विद्यालयमा रहेका खेलमैदानहरु समाबेस गरिएको छैन

श्रोत: खुदुनाबारी गाबिस पञ्चचित्र निर्माण सर्वेक्षण २०७२/७३, शनिअर्जुन नपा पञ्चचित्र निर्माण सर्वेक्षण २०७१/७२

१००. पार्क, वनस्पति तथा उद्यान सम्बन्धी विवरण

तालिका ८२: पार्क तथा उद्यान

वार्ड नं.	विवरण	स्थान
३	सुखानी सहिद पार्क	सुखानी
९	सुखानी स्मृती प्रतिष्ठान पार्क	सालबाडी
८	फन वर्ल्ड	अर्जुनधारा

श्रोत: खुदनाबारी गाबिस पञ्चचित्र निर्माण सर्वेक्षण २०७२/७३, शनिअर्जुन नपा पञ्चचित्र निर्माण सर्वेक्षण २०७१/७२

१०१. नगरपालिका कार्यालयदेखि प्रत्येक वडाकेन्द्र सम्मको दूरी

तालिका ८३: नगरपालिका कार्यालय देखि वडाको केन्द्र सम्मको दूरी

वार्ड नं.	नगरपालिका कार्यालयदेखि प्रत्येक वडाकेन्द्र सम्मको दूरी	नगरपालिका कार्यालय पुग्न लाग्ने अनुमानित समय
१	७.५ कि.मि	२ घण्टा ३० मिनेट
२	६.८८ कि.मि	२ घण्टा
३	८ कि.मि	२ घण्टा १५ मिनेट
४	२.५ कि.मि	३० मिनेट
५	४.३ कि.मि	१ घण्टा १५ मिनेट
६	२.६ कि.मि	३० मिनेट
७	२ किमी	३० मिनेट
८	नगरपालिका केन्द्र	०
९	२.५ कि.मि	४५ मिनेट
१०	४ कि.मि	१ घण्टा
११	५ कि. मि	१ घण्टा २५ मिनेट

वार्ड नं.	वडा कार्यलयको विवरण	नगरपालिका कार्यालय देखिको दूरी (कि.मि)
१	वार्ड नं. १ को कार्यालय	७.५० कि.मि
३	वार्ड नं. २ र ३ को कार्यालय	६.८८ कि. मि
५	वार्ड कार्यालय ४,५,६ र ७ को कार्यालय	१.३७ किमी
८	वार्ड कार्यालय ६, ८, ९, १० र ११ को कार्यालय	०. ९५ कि. मि (९५० मिटर)

१०२. राष्ट्रिय तथा अन्तराष्ट्रिय गैरसरकारी संघसंस्थाको विवरण र बार्षिक बजेट

तालिका ८४: नगरपालिका क्षेत्र भित्र रहेका गैर सरकारी संस्थाहरू

वार्ड नं.	टोल	साझेदार संघ संस्थाको नाम	सम्पर्ग व्यक्ति	सम्पर्ग न .
१	शान्ति चोक	श्री सयपत्री युवा क्लब	बिष्णु लाल ढकाल	9802735872
१	सिस्ने	श्री कृषि उत्पादनसिल मिश्रित कृषक समूह	रड बहादुर बिष्ट	0
१	सातकटेरी	श्री सातकटेरी महिला कृषि समूह	कमला आचार्य	0
१	सातकटेरी	श्री सिद्धार्थ युवा क्लब	दिल्ली नारायण श्रेष्ठ	9842871280
१	बेल्टार	श्री किरण मिश्रित कृषक समूह	कृष्ण कुमारी ढुंगेल	9815989069
१	बेल्टार	श्री बेल्टार कृषक समूह	तिलक थापा	9842714377
३	कुम्मीटार	श्री च्यारिटी युथ क्लब	लिला बल्लब खतिवडा	9863623224
३	आइतबारे	श्री सुखानी समुदाइक बिकाश केन्द्र	अर्जुन निरौला	9860127870
३	गाबिस चोक	गाउँ महिला संजाल	रेनुका खबास	9816713918
३	गाबिस चोक	श्री सिस्ने युथ क्लब	बिनोद प्रसाद गौतम	9842640722
३	जुकेखाडी	श्री दैबीप्रकोप पुर्व तयारी समिति	चन्द्रा अधिकारी	9814936789
३	जुकेखाडी	श्री किरण मिश्रित कृषक समूह	जय नारायण आचार्य	0
३	गाबिस चोक	श्री गाउँ बिकाश पारालिगल समिति	दिल माया दास	0
३	आइतबारे	श्री गाउँ बिकाश स्तरीय बाल क्लब	इशा चापागाईं	9816080408
३	डाँडागाउँ	श्री सुखानी नदि नियन्त्रण तथा भोर्लेनी बास रोपन उपभोक्ता समिति	मान बहादुर खेवांग	986017016
३	खुदुनाबारी	श्री अभियान नेपाल	प्रसाद कुमार गुरागाईं	9801339205
३	खुदुनाबारी	श्री अभियान सामुदायिक अध्ययन केन्द्र	लोकप्रिय खनाल	9802735883
४	दहिझोडा	जनकल्याण युवा परिवार		
४	भांगबारी	दोभान युवा क्लब		
४	भांगबारी	तांगटिंग नदि नियन्त्रण उपभोक्ता समिति		
४	भांगबारी	गाउघर क्लिंक तथा खोप केन्द्र		
४	जरुवाबस्ति	जरुवा जनकल्याण युवा समूह		
४	जरुवाबस्ति	बिरिंग जलाधार संरक्षण तथा व्यवस्थापन समिति		

वार्ड नं.	टोल	साझेदार संघ सस्थाको नाम	सम्पर्ग व्यक्ति	सम्पर्ग नं.
४	जरुवाबस्ति	सनाकिसान जल उपभोक्ता समिति		
४	भांगबारी	दैविक प्रकोप उद्धार समिति		
५	बाँसबारी	अर्जुनधारा दैविप्रकोप व्यवस्थापन समिति		
६	शिखरटोल	शिखर टोल सुधार समिति		
६	मातामन्दिर टोल	सी. के. चिन्तन प्रतिस्थान		
६	समाबेसी टोल	समाबेसी टोल सुधार संस्था		
७	रामपथ	नागरिक सचेतना केन्द्र		
७	रामपथ	सामुहिक उद्धार तथा उपकार संघ		
७	रमाइलो बस्ति	सिर्जनशील महिला कृषक समूह		
७	डाँडा गाउँ	समाज कल्याण संघ		
८	शनिश्चरे बजार	मगर संघ		
८	शनिश्चरे बजार	मेची बस ब्यबसायी संघ		
८	शनिश्चरे बजार	शनि अर्जुन नगर जेसिस		
८	सातपत्रे	जलेश्वर स्वाब्लंबन समाज		
८	सातपत्रे	जलेश्वर सामुदायिक अध्ययन केन्द्र		
८	शनिश्चरे बजार	शनिअर्जुन उधोग बाणिज्य संघ		
८	शनिश्चरे बजार	महिला दलित आदिबासी संघ		
८	शनिश्चरे बजार	सहारा नेपाल साकोस		
१०	चुथाई	उपहार मिश्रित उप समूह		
११	बसपार्क	मकालु इंजिनियारिंग सेवा		
११	बसपार्क	राष्ट्रिय प्रजातान्त्रिक ट्रेड युनियन		
११	सालबारी	सुखानी सहिद स्मृति प्रतिष्ठान		

श्रोत: खुदुनाबारी गाविस पञ्चचित्र निर्माण सर्वेक्षण २०७२/७३, शनिअर्जुन नपा पञ्चचित्र निर्माण सर्वेक्षण २०७१/७२

१०३. नगर क्षेत्रभित्र गठन भएका टोल विकास संस्थाहरूको विवरण

तालिका ८५: टोल विकास संस्था

क्र.सं.	टोल विकास संस्थाको नाम	ठेगाना	संस्थाको किसिम (महिला, पुरुष, मिश्रित)	सम्पर्क नं	सदस्य संख्या
---------	------------------------	--------	--	------------	--------------

१	शिखर टोल सुधार संस्था	शिखर टोल	मिश्रीत	९८६२६५९५५२	३५
२	समावेशी टोल सुधार संस्था	समावेशी टोल	मिश्रीत	९८४२६३९६२७	५२

श्रोत: खुदुनाबारी गाबिस पञ्चचित्र निर्माण सर्वेक्षण २०७२/७३, शनिअर्जुन नपा पञ्चचित्र निर्माण सर्वेक्षण २०७१/७२

१०४. नगरपालिकामा नव निर्वाचित जनप्रतिनिधिहरूको नाम पद

तालिका ८६: नगरपालिकाका निर्वाचित जनप्रतिनिधिहरू

वार्ड न	पद	नाम थर
	नगर प्रमुख	श्री हरिकुमार राना
	नगर उप-प्रमुख	श्री कमला खतिवडा
१	अध्यक्ष	श्री गर्जाधर खतिवडा
	महिला सदस्य	श्री तुलषा पोखरेल
	दलित महिला सदस्य	श्री भाद्रिका बिस्वकर्मा
	खुल्ला सदस्य	श्री माधवप्रसाद आचार्य
	खुल्ला सदस्य	श्री दिलबहादुर मगर
२	अध्यक्ष	श्री रघुनाथ खनाल
	महिला सदस्य	श्री खड्ग माया पराजुली
	दलित महिला सदस्य	श्री बिमला रोक्का
	खुल्ला सदस्य	श्री बलबहादुर समल मगर
	खुल्ला सदस्य	श्री राजेन्द्र वाग्ले
३	अध्यक्ष	श्री जीवन कुमार भण्डारी
	महिला सदस्य	श्री निर्मलादेवी घिमिरे
	दलित महिला सदस्य	श्री दिल माया सिवा
	खुल्ला सदस्य	श्री सिताराम भट्टराई
	खुल्ला सदस्य	श्री होमनाथ दुलाल
४	अध्यक्ष	श्री दुर्गाप्रसाद दाहाल
	महिला सदस्य	श्री राधिका जबेगु
	दलित महिला सदस्य	श्री बिष्णुमाया बिसंखे सार्की
	खुल्ला सदस्य	श्री मोहनप्रसाद खतिवडा
	खुल्ला सदस्य	श्री धनबहादुर बिस्वकर्मा
५	अध्यक्ष	श्री ध्यानबहादुर भारती
	महिला सदस्य	श्री देविकुमारी घिमिरे
	दलित महिला सदस्य	श्री रिता नेपाल
	खुल्ला सदस्य	श्री कुन्दन भट्टराई

वार्ड न	पद	नाम थर
	खुल्ला सदस्य	श्री खड्गप्रसाद चौहान
६	अध्यक्ष	श्री लोकनाथ गौतम
	महिला सदस्य	श्री लक्ष्मिदेवी दंगाल
	दलित महिला सदस्य	श्री माया खाती
	खुल्ला सदस्य	श्री अर्जुन कुमार मेचे
	खुल्ला सदस्य	श्री तुम्नाथ काफ्ले
७	अध्यक्ष	श्री नवराज ढुंगाना
	महिला सदस्य	श्री सरदकुमारी भट्टराई
	दलित महिला सदस्य	श्री गोमा देवी पर्वते
	खुल्ला सदस्य	श्री ऐतराज नेम्वांग
	खुल्ला सदस्य	श्री देवकुमार राई
८	अध्यक्ष	श्री गोपीचन्द्र गौतम
	महिला सदस्य	श्री सुशिला सुबेदी
	दलित महिला सदस्य	श्री कल्पना बिस्वकर्मा
	खुल्ला सदस्य	श्री सुदर्शन बुढाथोकी छेत्री
	खुल्ला सदस्य	श्री सेवन्तकुमार ढकाल
९	अध्यक्ष	श्री पुष्पकुमार प्रसाई
	महिला सदस्य	श्री हरिमाया भण्डारी
	दलित महिला सदस्य	श्री खड्गमाया पौडेल बिस्वकर्मा
	खुल्ला सदस्य	श्री नरेन्द्र प्रसाद अधिकारी
	खुल्ला सदस्य	श्री मनोज तामांग
१०	अध्यक्ष	श्री बलदेवशिंंग गोम्देन तामांग
	महिला सदस्य	श्री सकुन्तला बराल
	दलित महिला सदस्य	श्री सिता परियार
	खुल्ला सदस्य	श्री फिपराज लिम्बु
	खुल्ला सदस्य	श्री भोलानाथ गौतम
१०	अध्यक्ष	श्री भैरवबहादुर खड्का
	महिला सदस्य	श्री लक्ष्मी तामांग
	दलित महिला सदस्य	श्री सिता रनापहेली दर्जी
	खुल्ला सदस्य	श्री मोहनकुमार जोशी
	खुल्ला सदस्य	श्री रमेशकुमार दर्जी
दलितअल्पसंख्यक ,	सदस्य	श्री खिनमाया दर्जी
	सदस्य	श्री रमेश कुमार दर्जी
	सदस्य	श्री दिलिप गुरुड

श्रोत: खुदुनाबारी गाबिस पञ्चचित्र निर्माण सर्वेक्षण २०७२/७३, शनिअर्जुन नपा पञ्चचित्र निर्माण सर्वेक्षण २०७१/७२

१०५. जनचेतनामूलक तालिम प्राप्त गरेको जनसंख्या विवरण
तालिका ८७: जनचेतनामूलक तालिम गोस्थिमा सहभागीहरूको संख्या

जनचेतनासम्बन्धि तालिम (साबिक को सनिअर्जुन न.पा. मात्र)		
क्र.स.	तालिमका बिषय बस्तु	संख्या
१	महिला शसक्तिकरण	२६४
२	लैंगिक शिक्षा	१९७
३	समूह व्यवस्थापन	५१४
४	समूह बचत परिचालन	१,२०७
५	नेतृत्व विकास तालिम	२९४
६	परिवार नियोजन	१६१
७	मात्री शिशु	१३६
८	पोषण र स्वास्थ्य	४१५
९	खानेपानी र स्वास्थ्य	३८३
१०	सामाजिक समाबेसिकरण	१६७
११	मानबअधिकार शिक्षा	२१
१२	उपभोक्ता समिति गठन प्रक्रिया	३४
१३	बाताबरण र सरफाइ	१,५८१
१४	अन्य	१५०
	जम्मा	५,५२४

श्रोत: खुदुनाबारी गाविस पञ्चचित्र निर्माण सर्वेक्षण २०७२/७३, शनिअर्जुन नपा पञ्चचित्र निर्माण सर्वेक्षण २०७१/७२

१०६. मुख्य पेशा सम्बन्धी विवरण
तालिका ८८: मुख्य पेशाका आधारमा घरधुरीको संख्या

परिवारको मुख्य पेशाका आधारमा घरधुरीको संख्या									
वार्ड न.	कृषि तथा पशुपालन	स्वरोजगार	ब्यापार ब्यबासाय	सरकारी जागिर	निजी क्षेत्रमा	बैदेशिक रोजगार	दैनिक ज्यालादारी	अन्य	जम्मा
१	१,१३२	२३	१६	३०	८	४८	४६	२	१,३०५
२	९४९	११	४६	२०	४	५१	५६	९	१,१४६
३	८९७	१९	९१	१९	९	८५	१३५	९	१,२६४
४	८६०	१७	५९	१४	६५	५८	१५२	४	१,२२९
५	८३२	६०	९०	३८	४६	१६५	२१७	५७	१,५०५

६	२३२	४५	११९	४४	८८	२४४	२१०	३२	१,०१४
७	४२४	१०५	८४	३८	४६	१००	१५४	३२	९८३
८	३४२	१२१	१४८	४३	३६	१४५	१८५	१२	१,०३२
९	६८१	४९	१०४	५९	५८	२०३	१६५	५	१,३२४
१०	५२२	१६५	१०	२०	१६	९९	१३१	१	९६४
११	४३०	१४४	१०३	४०	४८	२४६	३८३	११	१,४०५
जम्मा	७,३०१	७५९	८७०	३६५	४२४	१,४४४	१,८३४	१७४	१३,१७१

श्रोत: खुदुनाबारी गाबिस पञ्चचित्र निर्माण सर्वेक्षण २०७२/७३, शनिअर्जुन नपा पञ्चचित्र निर्माण सर्वेक्षण २०७१/७२

१०७. औसत मासिक पारिवारिक आम्दानी विवरण

तालिका ८९: वार्डका आधारमा औसत आम्दानी

वार्ड न.	मासिक औसत आम्दानी रुपैयामा
१	१२,४८०
२	१४,०९६
३	१९,०३०
४	१५,९६९
५	१६,४५७
६	१५,२३४
७	१३,९५६
८	१३,१४५
९	२४,६६३
१०	१६,२०३
११	२३,२७०

श्रोत: खुदुनाबारी गाबिस पञ्चचित्र निर्माण सर्वेक्षण २०७२/७३, शनिअर्जुन नपा पञ्चचित्र निर्माण सर्वेक्षण २०७१/७२

१०८. औसत मासिक पारिवारिक बचत विवरण

तालिका ९०: औसत बचत

वार्ड न.	मासिक औसत बचत रुपैयामा
१	४,४८०
२	६,०९६
३	११,०३०
४	७,९६९

५	८,४५७
६	७,२३४
७	५,९५६
८	५,९४५
९	१६,६६३
१०	८,२०३
११	१५,२७०

श्रोत: खुदुनाबारी गाबिस पश्चिचित्र निर्माण सर्वेक्षण २०७२/७३, शनिअर्जुन नपा पश्चिचित्र निर्माण सर्वेक्षण २०७१/७२

१०९. बैदेशिक रोजगार र विप्रेषण (रेमिटान्स)को विवरण

देशिक रोजगारी नेपालीहरूको लागि नौलो रहेन । अहिले नेपाली अर्थतन्त्र र नेपालीहरूको जनजीविका वैदेशिक रोजगारीमा गएका कामदारहरूले पठाएको रेमिट्यान्समा निर्भर रहेको छ । सुगौली सन्धिपछि विधिवत रूपमा ब्रिटिश सेनामा नेपालीहरूको भर्ती सुरु भएको देखिन्छ । तत्पश्चात भारतमा काम गर्न जानु सामान्य भएको थियो । सन् १९८० र १९९० को दशकपछि विश्वव्यापिकरण र उदारीकरणले गर्दा नेपालीहरू भारतबाहेक अन्य मुलुकहरूमा पनि रोजगारीमा जान थाले । उच्च जनसंख्या वृद्धिसँगै बढ्दो श्रमशक्ति तर सोही अनुरूप आन्तरिक रोजगारी सिर्जना हुन नसक्नु र त्यसैको पृष्ठभूमिमा २०५२ देखि २०६२ सम्मको एक दशक लामो आन्तरिक द्वन्द्वले गर्दा नेपालीहरू विदेश जानु बाध्यता जस्तै हुन गयो । अहिले सरकारले वैदेशिक रोजगारीको लागि ११० देशहरूमा जान सक्ने भएको छ भने झण्डै ४० लाख मानिसहरू वैदेशिक रोजगारीमा गएको तथ्याङ्क रहेको छ । जनजीविका र रोजगारीको बाध्यता बाहेक उच्च अध्ययनसँगै सुविधाजनक जीवनयापनको लागि नेपालीहरू विदेशिने गरेको अवस्था छ । वास्तवका विदेशिनु नेपालीहरूको लागि बाध्यतासँगै संस्कृति पनि बनिसकेको छ । आन्तरिक रूपमा रोजगारी सिर्जना गर्न नसकेपछि सरकारले पनि बाह्य रोजगारीलाई प्रवर्द्धन गर्न थालेको देखिन्छ । सरकारले आठौं पञ्चवर्षिय योजनादेखि नै वैदेशिक रोजगारको गन्तव्य पहिचान गर्न शुरु गरेको थियो । उक्त योजनाको अन्तिम वर्षदेखि जिल्ला प्रशासन कार्यालयबाट राहदानी पाउने व्यवस्था गरेपछि वैदेशिक रोजगारीतर्फ मानिसहरू थप आकर्षित हुन पुगे । २०६४ सालमा वैदेशिक रोजगारी ऐन नै जारी भई वैदेशिक रोजगार विभाग र वैदेशिक रोजगार बोर्ड गठन भए । जसले वैदेशिक रोजगारीलाई व्यवस्थित गर्ने प्रयास गरे । आन्तरिक रोजगारीको अभाव तर सोही समय पूर्वी एशिया र खाडी मुलुकहरूको उच्च आर्थिक वृद्धिले गर्दा बढ्दो श्रम मागले गर्दा वैदेशिक रोजगारीमा जाने संख्यामा तीव्ररूपले वृद्धि भयो ।

बढ्दो वैदेशिक रोजगारी र रेमिट्यान्स प्रवाहसँगै यसले विभिन्न आर्थिक सामाजिक प्रभाव पार्न शुरु गरेको छ । वैदेशिक रोजगारीबाट प्राप्त भएको विप्रेषण आर्थिक वर्ष २०७२।७३ मा कुल गार्हस्थ उत्पादनको २९।५ प्रतिशत रहेको छ । यस्तो अनुपात हेर्दा नेपाल विश्वको तेस्रो स्थान रहेको छ । उक्त आर्थिक वर्ष दैनिक औसत १ अर्ब ८२ करोड रेमिट्यान्स नेपाल भित्रियो । ताजकिस्तान र किर्गिज रिपब्लिक मात्र नेपाल भन्दा अगाडि छन् । रेमिट्यान्सको उल्लेख्य प्रवाहले गर्दा गरिबी घटेको छ, चालु खाता र भुक्तानी सन्तुलन सकारात्मक रहेको छ, र सहरदेखि गाँउसम्म आर्थिक गतिविधि चलायमान भएको छ । एक दशक लामो आन्तरिक द्वन्द्व र न्यून आर्थिक वृद्धिको अवस्थामा पनि विकासका सामाजिक सूचकहरू जस्तै औसत आयु, साक्षरता दर, र बालबालिकाहरूको

विद्यालय भर्नामा पछिल्ला वर्षहरू उल्लेख्य सुधार भएको छ । यसको श्रेय रेमिट्यान्स आप्रवाहलाई जान्छ । हुन त वैदेशिक रोजगारीका नकारात्मक पाटाहरू पनि नरहेका होइनन् ।

वैदेशिक रोजगारी र विप्रेषणको बढ्दो भूमिकालाई लिएर यससम्बन्धी विभिन्न अध्ययनहरू भएका छन् । यसै सिलसिलामा हालै नेपाल राष्ट्र बैंकले विप्रेषण प्राप्त गर्ने घरपरिवारहरूको बचत तथा लगानीको अध्ययन गरेर प्रतिवेदन सार्वजनिक गरेको छ । नेपालका १६ वटा जिल्लाहरूबाट २० वटा घरपरिवारका दरले ३२० घरपरिवारहरूलाई समेटेर उक्त अध्ययन गरिएको छ । छनोटमा परेका जिल्लाहरूमा झापा, सुनसरी, तेह्रथुम, खोटाङ, धनुषा, काठमाडौं, चितवन, कास्की, बाग्लुङ, गोर्खा, रूपन्देही, दाङ, कालिकोट, बाजुरा, कैलाली र बैतडी रहेका छन् । वैदेशिक रोजगारी र रेमिट्यान्स आप्रवाहबाट घरपरिवारको बचत तथा लगानीमा आएको प्रवृत्तिलाई केलाउने प्रयास उक्त अध्ययनमा भएको छ । बचत र लगानी जस्ता आर्थिक आयामहरूमा आउने परिवर्तनले समग्र आर्थिक गतिविधिमा असर पार्दछ । यसले नेपाली अर्थतन्त्र कुन दिशातर्फ जाँदै छ भन्ने पनि संकेत गर्दछ ।

वैदेशिक रोजगारीबाट मासिक औसत आम्दानी ४४ हजार ३३३ रहेको छ जुन आकर्षक आम्दानी हो । तर सबैले सो अनुरूप आम्दानी गरेका छैनन् । खासगरी मलेसिया र खाडी मुलुकमा काम गर्नेहरूको आम्दानी सो अनुरूप नहुन सक्छ । साथै, उक्त अध्ययनले देखाए अनुसार वैदेशिक रोजगारीमा गएका घर परिवारहरूलाई हेर्दा अधिकांश अर्थात् ८६.२ प्रतिशत घर परिवारमा बालबालिका विद्यालय तथा कलेजहरूमा अध्ययन गर्ने पाइएबाट रेमिट्यान्सले शैक्षिक स्तर उकास्न सहयोग पुरयाइरहेको पुष्टी हुन्छ । अधिकांश बालबालिकाहरू निजी स्कूल तथा कलेजमा अध्ययन गरिरहेका छन् । वैदेशिक रोजगारीमा गएका घरहरूमध्ये ३८.४ प्रतिशतको मात्र वैदेशिक रोजगारी मुख्य आय स्रोतको रूपमा रहेको छ । अझै ठूलो हिस्सा ४४.७ प्रतिशत घरपरिवारको लागि कृषि नै मुख्य पेशाको रूपमा रहेको छ ।

वैदेशिक रोजगारीमा गएका झण्डै दुई तिहाई घर परिवारका घरमूलीको बैंक खाता रहेको छ भने एक तिहाई जतिको खाता छैन । गाउँ बस्ने र अशिक्षित परिवार भन्दा सहरमा बस्ने र शिक्षित परिवारमध्ये बढीको बैंक खाता रहेको छ । तर, वैदेशिक रोजगारीमा नजानेहरूमध्ये केवल एक तिहाई जतिले मात्र बैंक खाता खोलेका छन् । बैंकिङ पहुँच बढाउन अझै धेरै गर्न बाँकी रहेको देखिन्छ ।

धेरै जसो अभिमुखीकरण तथा तालिम व्यावसायिक तालिम नलिई जाने गरेका छन् । केवल ३७.२ प्रतिशतले मात्र त्यस्तो तालिम लिएर जाने गरेको देखिएको छ । खासगरी खाडी मुलुक, मलेसियामा जानेहरूले कमले मात्र त्यस्तो तालिम लिने गरेका छन् । बिना तालिम गएका, कम शैक्षिक योग्यता भएका अझ लेखपढ गर्न नसक्नेहरू धेरैले सम्झौता अनुरूप काम नपाउने गरेको पाइएको छ । उनीहरूको कमाई पनि औसतमा कम हुने र बचत पनि कम हुने गरेको छ । सीप र दक्षता अभिवृद्धितर्फ सरकार र अन्य सरोकारवालाले थप ध्यान दिनुपर्ने देखिएको छ ।

वैदेशिक रोजगारी प्राप्त गर्न खर्चिलो छ । उक्त खर्चको व्यवस्था गर्न ५२.१ प्रतिशत घरपरिवारले वैदेशिक रोजगारमा जाँदा लाग्ने खर्च महँगो ब्याज दरमा अनौपचारिक स्रोतबाट लिने गरेका छन् । केहीले वैदेशिक रोजगारीमा जान घरजग्गा लगायतका अचल सम्पत्तिको समेत बिक्री गर्ने गरेका छन् । अनौपचारिक स्रोतबाट

लिएको ऋणमा ६० प्रतिशतसम्म ब्याज लिएको पाइन्छ । यसले गर्दा वैदेशिक रोजगारी मार्फत सुरुवाती कमाईको ठूलो अंश ऋण भुक्तानीमा नै जाने गरेको छ ।

वैदेशिक रोजगारीमा गएका व्यक्तिले वार्षिक औसत ६ पटक विप्रेषण पठाउने गरेका छन् । ९१ प्रतिशत व्यक्तिले बैंक तथा वित्तीय संस्था एवम् रेमिट एजेन्सी मार्फत विप्रेषण पठाउने गरेको पाइएको छ । तर, अझै ६ प्रतिशतले पैसा पठाउन हुण्डीको प्रयोग गर्ने गरेका छन् । औपचारिक माध्यमबाट पैसा पठाउनेहरूको ठूलो हिस्सा भए पनि हुण्डीको प्रयोग पनि कायमै रहेबाट विप्रेषण प्रवाहलाई सहज बनाउन थप प्रयास गर्नुपर्ने आवश्यकता छ ।

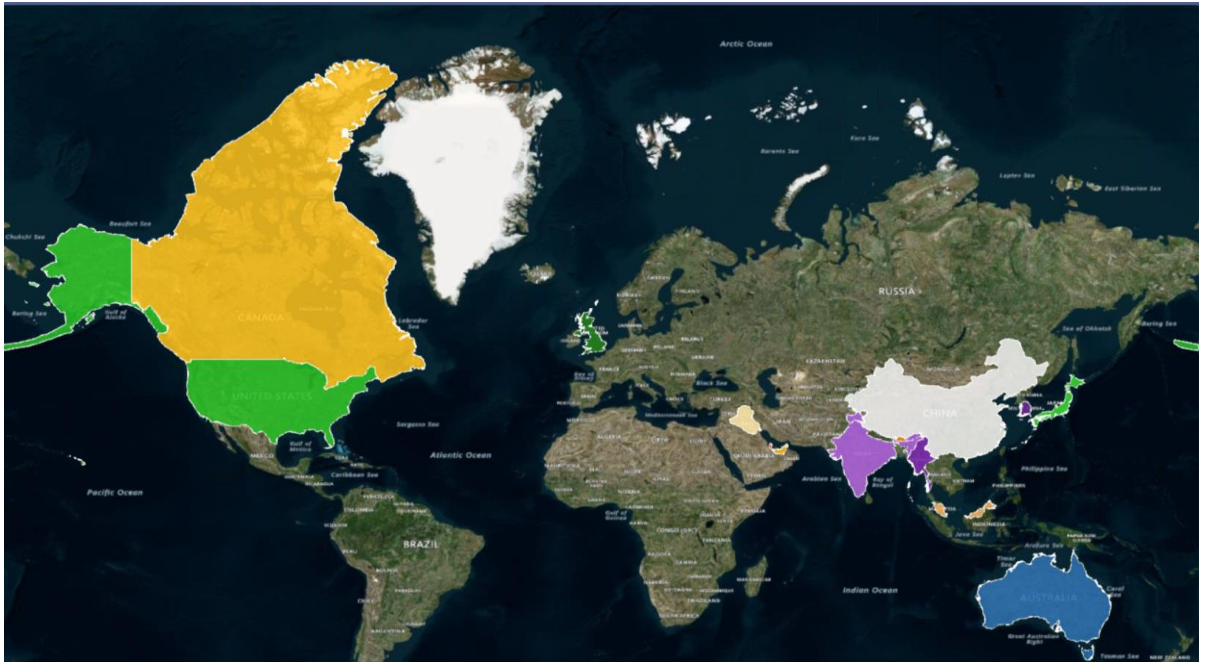
सबैभन्दा चासोको विषय विप्रेषणबाट प्राप्त रकम घरपरिवारले कसरी प्रयोग गर्छन् भन्ने रहेको छ । विप्रेषणबाट रकमको सही सदुपयोग भएमा दिगो रूपमा गरिबी निवारण हुने र स्वदेशमा रोजगारी सिर्जना हुन सक्छ । विप्रेषणबाट प्राप्त रकमको एक चौथाई अंश ऋण तिर्नको लागि प्रयोग भएको छ । त्यसपछिको ठूलो अंश २३.९ प्रतिशत उपभोगमा खर्च हुने गरेको देखिन्छ । शिक्षा तथा स्वास्थ्यमा विप्रेषणको ९.७ प्रतिशत खर्च हुने गरेको छ । महत्वपूर्ण कुरा विप्रेषण रकमको २८ प्रतिशत बचत गर्न सकेका छन् । त्यस्तै, दुई तिहाई घर परिवारले सामान्यता बचत गर्ने गरेको पाइएको छ । धेरै जसोले त्यस्तो बचतमा बैंक तथा वित्तीय संस्थामा राख्ने गरेका छन् । शिक्षित घरमुली (७०.४ प्रतिशत) ले बढी मात्रामा बैंक तथा वित्तीय संस्थामा बचत गर्ने गरेको पाइएको छ । तर सिधै व्यवसायमा लगानी गर्ने घरपरिवारको हिस्सा कम रहेको छ, केवल १६ प्रतिशतले आगामी दिनमा व्यावसायिक क्षेत्रमा लगानी गर्ने योजनामा पाइएका छन् । ४१.३ प्रतिशत घरपरिवारले परिवारका सदस्य वैदेशिक रोजगारीमा गएपछि घर जग्गा खरिद गर्ने गरेका छन् । वैदेशिक रोजगारमा गएकाहरूको वैदेशिक रोजगार ऋणपत्र र अन्य सरकारी ऋणपत्रमा ज्यादै न्यून लगानी रहेको छ । यससम्बन्धमा यिनीहरूको अज्ञानता र अनाकर्षणलाई सम्बोधन गर्नुपर्ने देखिन्छ ।

अहिले युवा जनसंख्याको बाहुल्य रहेको अवस्था र विदेशमा श्रमको माग उच्च रहेकोले विप्रेषण अहिले नेपाली अर्थतन्त्र जीवन्त रहने आधार भएको छ । विप्रेषणले ल्याएको उपभोग, बचत र लगानीको प्रवृत्तिलाई सुक्ष्म ढंगले नियालेर बढी भन्दा बढी आन्तरिक उत्पादनको उपभोग बढाउने र बचत परिचालन गरी लगानी प्रवर्द्धन गर्न सकिएमा नेपाली अर्थतन्त्रले दिगो विकासको दिशातिर बढ्ने प्रशस्त सम्भावना रहेको छ । तर, राजनैतिक अन्योलता, लगानी प्रवर्द्धन गर्ने स्पष्ट नीति र वातावरणको अभावले विप्रेषणबाट प्राप्त रकमको उपयोग आयातित वस्तुहरूको उपभोगतर्फ बढी केन्द्रीत भइरहेको प्रवृत्तिलाई चिन्ताजनक मान्नुपर्दछ ।

तालिका ९१: अर्जुनधारा नगरपालिका बाट वैदेशिक रोजगारीमा जानेको संख्या र अवस्था

देश	वार्ड नं.										
	१	२	३	४	५	६	७	८	९	१०	११
अस्ट्रेलिया	२	३	४	४	८	७	६	१	२	५	१०
भुटान				१	१	०	०	०	०	०	०
बर्मा		१	०	०	०	०	०	०	१	०	०
क्यानाडा	२	०	०	०	०	०	४	२	६	७	०
चिन				०	०	०	१	०	०	०	०
युरोपियन देशहरू	०	१	२	२	१	०	१	६	१	४	२

हंगकंग	४	१	१	०	०	७	०	४	०	२	१
भारत	६९	४८	६२	८५	३१	१७	७३	३७	३४	२८	५०
इराक	२	०	४	०	१	१	१	०	०	०	४
जापान	५	६	५	१	२	१	०	२	२	१	२
मलेसिया	२७५	२६३	२२५	२२३	१७०	१०७	१३७	११८	२१५	१३०	१८६
कतार	१४४	१३९	१६६	११८	१४३	१३०	८३	९८	१७०	९८	११३
साउदी अरब	९८	९५	१०६	८८	१०३	७९	५८	७१	११६	९५	१२१
दक्खिन कोरिया	५	७	१५	१	२	७	५	१	१०	१	६
दुबई	९२	१०८	११२	८६	७८	९४	५९	९०	११४	९८	९४
युके	१	१	०	४	२	०	४	१	२	०	०
अमेरिका	११	१२	४	२	५	०	६	५	२०	१०	८
अन्य	२९	४२	८४	४९	४४	४०	६०	४६	८०	४२	५८
जम्मा	७३९	७२७	७९०	६६५	५९४	४९०	४९७	४८२	७७५	५२१	६५५



चित्र २३: अर्जुनधारा नगरपालिकाबाट बैदेशिक रोजगारीलागि युवाहरु गएका देशहरु

११०. विप्रेषण (रेमिटान्स)को विवरण

तालिका ९२: नगरपालिका क्षेत्रका रेमिटान्स सेवा प्रदायक संस्थाहरु

वडा नं.	टोल	रेमिटान्स संचालन गर्ने संस्था को नाम	सम्पर्क व्यक्ति	सम्पर्क न.	औषत दैनिक कारोबार
७	शनिश्चरे	शनिश्चरे मनि ट्रान्सफर	फबिन्द्र चापागाईं	9852671256	३५००००

८	शनिश्चरे	नेपाल बहुदेसिय सहकारी	भुपेन्द्र बस्नेत	9852689409	५०००००
८	शनिश्चरे	एक्सल डेव्लोपमेन्ट बैंक (रेमिटान्स)	युबराज निरौला	9815004550	४०००००
८	शनिश्चरे	सताशी बहुमुखी सहकारी संस्था	बिकाश कट्वाल	9817055302	५०००००
८	शनिश्चरे	सहारा नेपाल रेमिटेन्स	लक्ष्मी प्रसाद रिजाल	9852630294	४०००००
३	खुदुनाबारी	अभियान नेपाल बहुदेसिय सहकारी संस्था	हरि वाग्ले	9842625633	२५००००
३	आइतबारे चोक	सुभ लक्ष्मी मनि ट्रान्सफर	सुजु बिक्रम नेम्वांग	023-697552	२५००००
३	खुदुनाबारी	खुदुनाबारी मनि ट्रान्सफर	कृष्ण श्रेष्ठ	9842640716	३०००००

श्रोत: खुदुनाबारी गाविस पञ्चचित्र निर्माण सर्वेक्षण २०७२/७३, शनिअर्जुन नपा पञ्चचित्र निर्माण सर्वेक्षण २०७१/७२

- १,४४४ घरले आफ्नो प्रमुख आम्दानी को श्रोत बैदेशिक रोजगार उल्लेख गरेका छन् ।
- ८ भन्दा बढी रेमिट्यान्स कम्पनीहरु मार्फत कारोबार गरिरहेको ।
- नगरपालिकामा भित्रने दैनिक औसत रेमिट्यान्स रु २९,५०,०००/ (उनन्तिस लाख पचास हजार रुपैयाँ)

१११. वडा अनुसार विपन्नता स्तरीकरण

तालिका ९३: वार्ड अ नुसार विपन्नतास्तरीकरण

वडा स्तरीय विपन्नता स्तरीकरण						खाद्य पर्याप्तता	
वडा नं.	अति गरिब	गरिब	मध्य	उच्च	जम्मा जनसंख्या	३ महिना भन्दा कम	३-६ महिना
१	६३	४२	८२७	३७३	१,३०५	६३	४२
२	४९	१३२	७८०	१८५	१,१४६	४९	१३२
३	४४	७०	९४१	२०९	१,२६४	४४	७०
४	३७९	८३	४०९	३५८	१,२२९	३७९	८३
५	१८१	४९	६५३	६२२	१,५०५	१८१	४९
६	३७	५०	६८९	२३८	१,०१४	३७	५०
७	१५२	५२	५३९	२४०	९८३	१५२	५२
८	१८९	२२	४६१	३६०	१,०३२	१८९	२२
९	१६८	७८	६८७	३९१	१,३२४	१६८	७८
१०	१९९	५२	५२१	१९२	९६४	१९९	५२

११	२३८	३८	६४८	४८१	१,४०५	२३८	३८
जम्मा	१,६९९	६६८	७,१५५	३,६४९	१३,१७१	१,६९९	६६८

श्रोत: खुदुनाबारी गाबिस पञ्चचित्र निर्माण सर्वेक्षण २०७२/७३, शनिअर्जुन नपा पञ्चचित्र निर्माण सर्वेक्षण २०७१/७२

११२. विद्युत/सौर्य उर्जा आयोजनाहरूको स्थिति

अर्जुनधारा नगरपालिकाले विद्युत तथा बैकल्पिक उर्जा सम्बन्धि निम्नउल्लेखित नीतिहरू अवलम्बन गरेको छ :

“घर घरमा उर्जा, जीउधनको सुरक्षा”

- सम्पूर्ण नगर क्षेत्रभित्र विद्युतसेवा विस्तार तथा क्षमतावृद्धि गर्ने नीति लिईनेछ ।
- उपभोक्ताहरूको सहकार्यमा मूल सडकमा सौर्य उर्जाका माध्यमबाट सडक बत्ति सञ्चालन गर्ने कार्यलाई निरन्तरता दिई उज्यालो नगर बनाउने नीति लिईनेछ ।
- नीजि क्षेत्र तथा संघसंस्थाको सहकार्य र साझेदारीमा वैकल्पिक उर्जाको सम्भावना र अवसरको खोजी गर्दै वैकल्पिक उर्जाको प्रयोग लाई बढावा दिने नीति लिईनेछ ।

११३. वार्षिक कृषि उत्पादन सम्बन्धी विवरण

तालिका १४: वार्षिक कृषि उत्पादन

आ.ब. २०७२/७३ को खाध्यान बालि उत्पादन (मेट्रिक टन मा)					
वार्ड न.	धान	मकै	गहु	कोदो	कालोदाल
१	१,३६९.७२	३२५.४०	२२.०८	३९.९२	४.४०
२	२३५.६०	५९.८८	३.१२	०.३६	८.७२
३	१,१४९.२०	३२२.८४	३२.६०	६.६०	०.१६
४	१,४२९.२४	३६९.३२	१३.४८	१३.१२	०.३२
५	१८९.२०	१११.३२	७.४०	०.००	५.४०
६	२५३.६८	१३३.००	५.००	०.२०	२.९६
७	१२७.४०	५५.०४	०.२४	०.०४	०.०८
८	१०१.७२	५५.९२	१.२०	१.०८	१२.४८
९	९३.९२	२३५.३२	२.९६	०.०८	०.१२

१०	५८.१२	५६.१२	०.००	०.००	१.०८
११	५५.३६	१८.७२	०.२०	०.१२	०.१२
जम्मा	५,०६३.१६	१,७४२.८८	८८.२८	६१.५२	३५.८४

श्रोत: खुदुनाबारी गाबिस पञ्चचित्र निर्माण सर्वेक्षण २०७२/७३, शनिअर्जुन नपा पञ्चचित्र निर्माण सर्वेक्षण २०७१/७२

११४. पशुधन तथा सोबाट हुने उत्पादनको अवस्था सम्बन्धी विवरण

तालिका ९५: नगरपालिकामा पशु पालनको अवस्था

नगरपालिका क्षेत्र भित्र भएका पशु पन्छीको विवरण						
वार्ड न.	गाई	गोरु/बाछा	राँगा/ भैसी	बाख्रा	बंगुर	कुखुरा
१	९१०	४३६	४७५	३,७६३	२८९	३,७१९
२	८०५	५४३	१८६	२,९०५	३६१	३,०१६
३	९३७	४१०	३६९	३,५०४	५६८	४,३६१
४	७७७	४००	२२०	१,४२८	३५०	१,९७८
५	१,३१६	२२६	१२५	१,००७	९५	२,४७७
६	४२५	६३	४१	५१५	१८५	३,३१२
७	५९१	१६३	९२	६८६	१५५	३,६३५
८	४८५	६३	१११	५८०	६३	४०३
९	१,२११	१८९	१३५	१,४३०	२४५	२,५४८
१०	१,३३२	१५१	१००	८१४	३४२	४१६
११	६०८	२१३	१०७	१,०६६	५१२	१,४२९
जम्मा	९,३९७	२,८५७	१,९६१	१७,६९८	३,१६५	२७,२९४

श्रोत: खुदुनाबारी गाबिस पञ्चचित्र निर्माण सर्वेक्षण २०७२/७३, शनिअर्जुन नपा पञ्चचित्र निर्माण सर्वेक्षण २०७१/७२

राँगाको मासु पसल

मासु पसलको नाम	संचालकको नाम	ठेगाना	सम्पर्क नं.	स्थापना मिति	दर्ता छ/छैन	बजारको किसिम	दैनिक बध गरिने राँगाको संख्या	दैनिक मासु विक्री (के.जी.)	रोजगारी
	कविराज मगर	अर्जुनधारा ३	९८४२६४९२२७	२०६८/१/१	छैन	हाट	१	११०	१
	श्री गणेश मगर	अर्जुनधारा ३	९८९५०३०३९०	२०६४/३/२	छैन	हाट	१	१००	१

श्री राज कुमार श्रेष्ठ	अर्जुनधारा ३	९८१४०६४५३१	२०६७/९/१	छैन	हाट	१	२००	१
श्री सजन राई	अर्जुनधारा ८		२०६५/१/१	छैन	हाट	१	१८०	१

खसीको मासु पसलको विवरण

मासु पसलको नाम	संचालकको नाम	ठेगाना	सम्पर्क नं.	स्थापना मिति	दर्ता छ/छैन	बजारको किसिम	दैनिक बध गरिने खसीको संख्या	दैनिक मासु विक्री (के.जी.)	रोजगारी
	श्री चक्र बुढाथोकी	अर्जुनधारा ३		२०६८/१/१	छ	दैनिक	१	३८	१
	श्री रिता राई	अर्जुनधारा ८		२०६४/३/२	छ	दैनिक	१	३०	१
श्री लक्षुमान मासु पसल	श्री लक्षमण लाभिछाने	अर्जुनधारा ८	९८०६०४२९९३	२०७२/२/२	छैन	दैनिक	१	२५	१
श्री कुमारी फ्रेस हाउस	श्री कुमारी तामाङ्ग	अर्जुनधारा ८	९८१६०५९८८५	२०६०/२/५	छैन	दैनिक	१	३०	१

बंगुरको मासु पसलको विवरण

मासु पसलको नाम	संचालकको नाम	ठेगाना	सम्पर्क नं.	स्थापना मिति	दर्ता छ/छैन	बजारको किसिम	दैनिक बध गरिने पंक्षी संख्या	दैनिक मासु विक्री (के.जी.)	रोजगारी
	श्री ढाम बहादुर राई	अर्जुनधारा ८	९८४२६५४६३२	२०६५/८/१	छैन	दैनिक	२	१५०	२
	श्री सजन राई	अर्जुनधारा ८		२०६७/४	छैन	दैनिक	१	५०	१
	श्री कविराज मगर	अर्जुनधारा ८		२०६५/७	छैन	दैनिक	२	१६०	१
	श्री कुल प्रसाद भण्डारी	अर्जुनधारा ३		२०७०/१/१	छैन	दैनिक	१	२८	१
	श्री चन्द्र तामाङ्ग	अर्जुनधारा ३			छैन	हाट	१	२६	१

श्री गोमा थापा मगर	अर्जुनधारा ३		२०६५/११/१	छैन	हाट	१	२५	१
श्री भक्त बहादुर आले	अर्जुनधारा ३	९८१००२२५७८	२०६७/८/२	छैन	हाट	१	५०	१
श्री विर्ख बहादुर आले	अर्जुनधारा ३	९८१६०२७६३०	२०६५/११/१	छैन	हाट	१	५०	१
श्री श्याम सुसेली	अर्जुनधारा ३	९८१७९९३२५८	२०६९/२/१	छैन	हाट	२	१००	१
श्री मनु मगर	अर्जुनधारा ३	९८२४०३५१०९	२०६४/११/१	छैन	हाट	४	२००	१
श्री याम बहादुर राना मगर	अर्जुनधारा ३	९८१५९८६८७१	२०६०/१	छैन	हाट	घ	१५०	१

कुखुराको मासु पसलको विवरण

मासु पसलको नाम	संचालकको नाम	ठेगाना	सम्पर्क नं.	स्थापना मिति	दर्ता छ/छैन	बजारको किसिम	दैनिक बध गरिने पंक्षी संख्या	दैनिक मासु विक्री (के.जी)	रोजगारी
	श्री चक्र बुढाथोकी	अर्जुनधारा ३		०६८/१/१	छ	दैनिक	१६	३८	
	श्री दिपक बुढाथोकी	अर्जुनधारा ३	९८१६०१३५२४	०६९/६/५	छ	दैनिक	१२	३०	१
सालबारी फ्रेस हाउस	श्री प्रकाश रिजाल	अर्जुनधारा ३		०७०/७/३	छैन	दैनिक	१०	२५	१
	श्री जितेन अधिकारी	अर्जुनधारा ३	९८०७९९०११३	०७०/१२	छ	दैनिक	२०	५०	१
अमित कोल्ड स्टोर	श्री आखे तामाङ्ग	अर्जुनधारा ३		०७१/४/२	छैन	दैनिक	१२	२०	१
	श्री डिल्लीराम रिजाल	अर्जुनधारा ३	९८१६९८९८७२	०६५/४	छैन	दैनिक	११	२८	१
	ख्याम बहादुर सुब्बा	अर्जुनधारा ३	९८४२६९५४१४	०६५/९/१	छैन	दैनिक	१०	२५	१
	श्री नेपाल पोल्ट्री	अर्जुनधारा ८	०	०६८/११	छ	दैनिक	१५	३५	१
श्री ताम्सालिङ्ग फ्रेस हाउस	श्री मन माया तामाङ्ग	अर्जुनधारा ८	०	०७१/१/१	छ	दैनिक	१९	४३	१

श्री हासिम फ्रेस हाउस	अर्जुनधारा ८	०	०६३/२	छ	दैनिक	३०	७०	१
श्री राम राई	अर्जुनधारा ८	०	०६१/१/१	थाहा नभएको	दैनिक	१	६०	१
श्री धन बहादुर राई	अर्जुनधारा ८	०	थाहा नभएको	थाहा नभएको	दैनिक	१	५५	१
श्री राफू राई	अर्जुनधारा ८	०	थाहा नभएको	थाहा नभएको	दैनिक	१	२००	१
श्री कुल प्रसाद भण्डारी	अर्जुनधारा ३	०	थाहा नभएको	थाहा नभएको	दैनिक	१६	४०	१
श्री कुमार श्रेष्ठ	अर्जुनधारा ३	०	थाहा नभएको	थाहा नभएको	दैनिक	१	२००	१
श्री भिम बहादुर श्रेष्ठ	अर्जुनधारा ३	०	थाहा नभएको	थाहा नभएको	दैनिक	१२	२८	१
श्री चिरनजिवी खनाल	अर्जुनधारा ३	०	थाहा नभएको	थाहा नभएको	दैनिक	१५	३६	१
श्री विश्वस (डम्बर चौधरी)	अर्जुनधारा ३	०	थाहा नभएको	थाहा नभएको	दैनिक	१८	४५	१
श्री देवेन्द्र मैनाली	अर्जुनधारा ३	०	थाहा नभएको	थाहा नभएको	दैनिक	१२	३०	१
श्री नारायण श्रेष्ठ	अर्जुनधारा ९	०	थाहा नभएको	थाहा नभएको	दैनिक	८	२०	१

स्रोत: अर्जुनधारा नगरपालिका पशु विकास शाखा

११५. नगरबाट बाहिर निकासी हुने वस्तुहरूको विवरण (वन पैदावार)

अर्जुनधारा नगरपालिकामा कृषि तथा वनजंगलमा आधारित वस्तुहरूको उत्पादन बाहुल्यता रहेको छ भने टाङ्गटिड, विरिङ्ग, सुखानी लगायतका चुरे क्षेत्रबाट बग्ने खोलाहरूको कारण प्रसस्त ढुङ्गा, गिटी, बालुवा निर्माण सामग्रीको रूपमा यस नगरपालिकाबाट बाहिरिने गरेको छ। वन पैदावरमा मुख्य तय सालको निकासी उच्च रहेको छ। वनमा आधारित जडीबुटीको व्यावसायिक उत्पादन नहुँदा निकासीको अवस्था थाहा हुन सकेको छैन। कृषि उत्पादनमा धान प्रमुख रहेको छ भने मकै र अन्य बालीको निकासी अपेक्षाकृत हुन सकेको छैन। यस नगरपालिकाबाट दैनिक १५०० लिटर हाराहारीमा दुध विर्तामोड र अन्य बजारमा निकासी हुने गरेको छ भने मासुजन्य उत्पादनमा खसीबाख्रा बंगुर, कुखुरा रहेका छन्। व्यावसायिक उत्पादन नभएका कारण निकासीको बास्तविक अवस्थाबारे अध्ययन हुन सकेको छैन। जग्गाको बढ्दो चक्लाबन्दी, मानवीय श्रमको अभाव, सिचाईको प्रयाप्त सुविधाको अभावका कारण कृषि उत्पादनमा सोचे अनुसारको उपलब्धि हासिल हुन नसके पनि हाल नगरपालिका अन्तर्गत नै कृषि शाखाको व्यवस्था भए पछि भने प्रत्यक्ष अनुगमन र कृषि अभियानहरू संचालन भए पछि कृषकहरूमा उत्साह थपिएको छ। नगदे वालीमा सुपारीको उत्पादन भए पनि वृद्धिदर न्यून रहेको

कारण गुणस्तरीय उत्पादन र यसको निकासी तटस्थ रहेको पाइन्छ, । थोरै क्षेत्रमा चिया खेति गरिएको र कतिपय ठाउँमा रहेको चिया मासिने क्रममा रहेको हुँदा चियाको निकासी समेत घट्दै गएको छ ।

११६. जग्गाको किसिम अनुसारको विवरण

तालिका ९६: जग्गाको प्रकार उपभोगका आधारमा घरधुरी

जग्गाको प्रकार	वार्ड न. (उपभोग गर्ने घरधुरी संख्या)											
	१	२	३	४	५	६	७	८	९	१०	११	जम्मा
नम्बरी	२५१	३९२	३९२	४४२	८४२	३६६	२७५	३३०	८४१	५२८	३७४	५०३३
एलेनी	७४६	३४९	५७८	२६३	१०४	६	१९२	२९	१८	१८	१४५	२४४८
भाडामा	११	११	११	२४	३	२	१	३	९	२	९	८६
नम्बरी र भाडामा	१८	१८	१४	२७	२	१	२	२	७	३	७	१०१
एलेनी र भाडामा	१७	१६	९	१२			१०					६४
नम्बरी र एलेनी	१५२	२४७	१९०	६१	५	३	५२	८	६	८	३	७३५
नम्बरी, एलेनी र भाडामा लिने	७	१०	५	५			३					३०
जम्मा	१,२०२	१,०४३	१,१९९	८३४	९५६	३७८	५३५	३७२	८८१	५५९	५३८	८,४९७

श्रोत: खुदुनाबारी गाबिस पञ्चचित्र निर्माण सर्वेक्षण २०७२/७३, शनिअर्जुन नपा पञ्चचित्र निर्माण सर्वेक्षण २०७१/७२

११७. औद्योगिक तथा व्यापार, व्यवसाय (निर्माण व्यवसायी समेत) सम्बन्धी विवरण

तालिका ९७: नगरपालिका भित्र रहेका घरेलु तथा साना उद्योग

वार्ड नं.	टोल	उद्योग को नाम	उद्योग प्रमुख
१	सातकटेरी	बराल राइस मिल	सुरेन्द्र बराल
१	साधुटार	ढकाल राइस मिल	उदय ढकाल
१	शान्ति चोक	न्यौपाने राइस मिल	शर्मानन्द न्यौपाने
१	सिस्ने	बस्नेत राइस मिल	ज्ञानेन्द्र बस्नेत
१	बनारसी चोक	खनाल राइस मिल	नन्द लाल खनाल

वार्ड नं.	टोल	उद्योग को नाम	उद्योग प्रमुख
१	सिस्ने	हाम्रो दुध डेरी	राम कार्की
१	शान्ति चोक	हचुमास काठ चिरानी (स मिल)	हचु मासा
१	टप्पु	उज्ज्वल काष्ठ फर्निचर उधोग	बिष्णु चम्लागाई
१	हलुवागढ	हलुवागढ काठ चिरानी (स मिल)	हलुवागड
१	मदनपुर	गोले राइस मिल	सरस्वति सिटौला
१	मदनपुर	रिमाल राइस मिल	फन प्रसाद रिमाल
१	मदनपुर	क्रसर उधोग	-
१	साधूटार	अमर बाख्रा फर्म	अमर बहादुर धिमिरे
२	खुदुनाबारी बजार	श्रेष्ठ राइस मिल	भाद्रिका श्रेष्ठ
२	बेल्टार	पौडेल राइस मिल	
२	झेलेनी	भट्टराई राइस मिल	
२	खुदुनाबारी चोक	आचार्य साइला राइस मिल	
२	साठीमुरे	समाल राइस मिल	रुप नारायाण समाल
२	राते	गौतम राइस मिल	मंजिला गौतम
२	गजाबारी	श्रेष्ठ राइस मिल	सिधार्थ श्रेष्ठ
२	खुदुनाबारी चोक	फागु ग्रिल उधोग	रुद्र फागु
२	खुदुनाबारीबजार	सिर्जना मोटर ग्यारेज	सिर्जना मगर
२	बेल्टार	बेल्टार बाख्रा फर्म	खड्गमाया पराजुली
३	अमले	सिर्जना राइस मिल	उदय बहादुर बि.क.
३	बन अफिस	जन सेवा राइस मिल	छत्र पौड्याल
३	कुम्मीटार	थापा राइस मिल	याम बहादुर थापा
३	बेल्टार	बेल्टार कृषि सहकारी कुटनी पिसानी मिल	देवी प्रसाद ढुंगेल
३	लिंग्देन चोक	बाल कल्याण राइस मिल	
३	आइतबारे	भास्कर राइस मिल	
३	गरुवा चोक	भट्टराइ राइस मिल	
३	खुदुनाबारी बजार	अभियान दुध डेरी	अभियान ब. स. स. लि
३	खुदुनाबारी चोक	सेंदांग ग्रिल उधोग	देवेन्द्र सेंदांग

वार्ड नं.	टोल	उद्योग को नाम	उद्योग प्रमुख
३	खुदुनाबारी बजार	खड्का मोटर साइकल ग्यारेज	साने खड्का
३	खुदुनाबारी बजार	परियार मोटर साइकल ग्यारेज	अम्मर परियार
३	गरुवा चोक	बानिया मोटर साइकल ग्यारेज	नरेश बानिया
३	गरुवा चोक	खबास साइकल/मोटरसाइकल ग्यारेज	राजु खबास
३	कुम्मीटार	गणेश बाख्रा फर्म	गणेश घिमिरे
३	जुकेखाडी	भण्डारी गाई फर्म	कमल भण्डारी
३	बेल्टार	घिमिरे पशु पालन फर्म	भिम घिमिरे
४	भांगबारी	कालिकाच्याउ उद्योग	टंक नाथ श्रेष्ठ
४	मिल डाँडा	बिल्कन इन्डस्ट्री प्रा.लि. (कंक्रीट ब्लक उद्योग)	नबिन गट्टानी
५	बैसाबाडी	लक्ष्मीहाते नेपालि कागज उद्योग	खेमनाथ न्यौपाने
६	लक्ष्मीपुर	सहारा राइसमिल	महेश कोइराला
६	मातामन्दिर	सि.दि.राइस मिल	उत्तम कुमार श्रेष्ठ
६	कप्तानबारी	नर्बदा उत्कृस्ट राइस मिल	नर्बदा आचार्य
६	पुलचोक	प्रमोद फर्निचर उद्योग	धुर्ब राजराइ
६	महानन्दचोक	बिबेकग्रिल उद्योग	बिबेक गजमेर
६	पुल्चोक	रमेश ग्रिलउद्योग	रमेश राइ
६	महानन्दचोक	ट्वाइलेटर्गिग उद्योग	दिप नारायण श्रेष्ठ
६	मातामन्दिर टोल	एभरग्रिन मिनरल वाटर उद्योग	नितन श्रेष्ठ
६	पुल्चोक	यसोदा घरेलु उद्योग	सतनलाल मेचे
७	मिलडाँडा	चौहान धानपिसानी मिल	केवल चौहान
७	जरुवाटोल	स्वस्तिकाश्रदा राइस मिल	युबराज पौडेल
७	जरुवाटोल	मंगलश्री रोडा उद्योग	मिलन बस्नेत
७	गढीगाउ	मंगलश्री रोडा उद्योग	मिलन बस्नेत
७	नारायणचोक	जय घटाल रोडा उद्योग	सुदिर बिष्ट
७	गढीगाउ	जयकालीभगवती रोडा उद्योग	शेरबहादुर
७	गढीगाउ	रियाना होलो ब्लक उद्योग	सुरेन श्रेष्ठ
७	नारायणचोक	अर्जुनधारा चिया प्रसोधन उद्योग	खगेन्द्र ढकाल

वार्ड नं.	टोल	उद्योग को नाम	उद्योग प्रमुख
८	सिनेमाहाल	जलेश्वर फर्निचर उद्योग	भगिरथ गिरि
८	शनिश्चरे बाजार	सम्भाबी बेभरेज उद्योग	प्रदिप मित्तल
९	प्रणामीटोल	पन्चदेबीसेलर मिल	जय प्रसाद सापकोटा
९	ढकालचोक	बिस्व जगतराइस मिल	लब कुश गिरी
११	बसपार्क	अमृताकास्ट फर्निचर उद्योग	मेघधवज लिम्बु
११	बुट्टाबारी	ब्राह्मण हार्डवेयर	राम नारायण चौधरी
११	बुट्टाबारी	परीक फुड प्रोडक्ट्स	सन्तोष शर्मा
११	लक्ष्मीपुर	पाथिभरा माता खाद्य उद्योग	रमेश ओझा
११	सालबारी	सालबारी राइस मिल	बल बहादुर लिम्बु
११	बुट्टाबारी	नितिन टिप्रोसेसिंग प्रा.लि.	कृष्णकुमार गिरि

श्रोत: खुदुनाबारी गाविस पञ्चचित्र निर्माण सर्वेक्षण २०७२/७३, शनिअर्जुन नपा पञ्चचित्र निर्माण सर्वेक्षण २०७१/७२

११८. विगत ५ आर्थिक वर्षको आयव्ययको विवरण

साविक खुदुनाबारी गाँविस हाल (वार्ड नं १, २ र ३ को

आर्थिक वर्ष २०७३/०७४ आम्दानी खर्चको संशोधित बजेट तथा प्रस्तावित विवरण

आम्दानी तर्फ							
आय शिर्षक नं.	आय विवरण	आ. व. ०७२/०७३		चालु आ. व. ०७३/०७४			आगामी आ. व. ०७४/०७५ अनुमानित आय
		अनुमानित आय	वास्तविक आय	अनुमानित आय	कार्तिक सम्मको वास्तविक आय	शंसोधीत अनुमानित आय	
	जिम्मेवारी गतको मौज्जात	२४,३१,५६४(७)	२४,३१,५६४(७२)		४०,७३२(७२)	४०,७३२(७२)	
१.१.१	घर जग्गा कर	१,६०,०००(-)	१,६४,२४२(-)	१,६०,०००(-)		२,००,०००(-)	२,००,०००(-)
१.१.२	मालपोत वा भूमीकर	५,००,०००(-)	४,१०,५२२(-)	५,००,०००(-)	१,२४,६७५(-)	५,००,०००(-)	५,००,०००(-)
१.१.३	हाटबजार पसल कर			२०,००,०००(-)	४०,४३,८००(-)	४४,३३,७९९(-)	४२,००,०००(-)
१.१.६	बहाल विटौरी कर	५,००,०००(-)	४,००,१६६(-)	६,००,०००(-)	३८,०७४(-)	४,५०,०००(-)	४,५०,०००(-)
१.१.८	व्यवसाय कर	१,५०,०००(-)	९९,४७०(-)	१,५०,०००(-)	४६,४५०(-)	१,५०,००० (-)	१,५०,००० (-)
१.२	सेवा शुल्क बक्यौता कर	१,७५,८३६(-)	१,६२,३५६(-)			१३,४८० (-)	
१.२	स्थानीय विकास सेवा शु (सञ्चय कर)	४,६५,०००(-)	४,६५,०००(-)	५,००,०००(-)	८,७५,१००(-)	८,७५,१००(-)	९,००,०००(-)
१.३	दस्तुर सिफारिस	७,५०,०००(-)	८,१७,५९५(-)	७,५०,०००(-)	२,६७,५६३(-)	८,५०,०००(-)	१०,००,०००(-)
१.४	विक्रि आय	५०,०००(-)	४५,५२०(-)	५०,०००(-)	२,०००(-)	५०,०००(-)	५०,०००(-)
१.५.१	स्रोत उपयोगबाट प्राप्त बा" डफा" ड	१,००,०००(-)		२,००,०००(-)			

१.५.३	अन्य आय (पञ्जीकरण समेत)	१,२०,०००(-)	१,७८,७६०(-)	१,२०,०००(-)	७२,३८५(-)	१,८०,००० (-)	१,८०,००० (-)
२.१.१	सरकारी अनुदान	४४,९०,०००(-)	४४,६६,८९६(-)	४४,९०,०००(-)	२७,५४,४०४(-)	८३,०२,०००(-)	८३,०२,०००(-)
२.१.२	जि वि.स.योजना अनुदान LGCDP, जनसहभागिता, निर्वाचन क्षेत्रविकास आदी	१,००,०००(-)	२२,०७,८२२(-)		९८,५००(-)		
२.१.३	अन्य निकाय बाट प्राप्त अनुदान (जि.प्रा.का. भवन निर्माण अनुदान)	३८,८०,०००(-)	१२,३६,१७४(-)				
२.१.४	सामाजिक सुरक्षा अनुदान खर्च		१,१०,६९,१००(-)		७९,९०,४००(-)		
	भूक्तानी दिन बांकी दायि (कर, विमा, क.स. कोष)				३७,५३३(-)		
	जम्मा रकम	१,३८,७२,४००(७२)	२,४१,७५,१८७(७२)	९५,२०,०००(-)	१,६३,९१,६९६(७२)	१,६०,४५,१११ (७२)	१,६०,८२,००० (-)

साविक खुदनाबारी गाँविस हाल (वार्ड नं १, २ र ३ को

खर्च तर्फ

खर्च शिर्षक नं.	खर्च विवरण	आ. ब. ०७२(०७३)		आ.ब. ०७३(०७४)			आगामी आ. ब. ०७४(०७५ को प्रस्तावित खर्च
		अनुमानित खर्च	वास्तविक खर्च	अनुमानित खर्च	कार्तिक सम्मको वास्तविक	शंसोधित अनुमानित खर्च	
१.०१	तलव (कल्याण कोष समेत)	१५,७९,३४६(-)	१५,७९,३४६(-)	१५,६९,६७८(-)	७,३७,८८९(-)	२१,५०,०००(-)	२१,५०,००० (-)
१.०२	भत्ता	१,५५,०००(-)	१,५४,६४४(-)	१,४०,०००(-)	८,०००(-)	१,४०,००० (-)	१,४०,००० (-)
१.०४	अन्य उपभोग खर्च	५५,०००(-)	५५,०००(-)	५५,०००(-)		५५,०००(-)	५५,०००(-)
१.०५	पारिश्रमिक						
२.०१	धारा, बिजुली तथा सञ्चार नेट महसुल नबिकरण	९०,०००(-)	८८,७२०(-)	९०,०००(-)	२५,९७५(-)	१,५०,००० (-)	१,६०,००० (-)
२.०३	कार्यालय सञ्चालन सम्बन्धी अन्य खर्च	२,२०,०००(-)	२,१९,४२४(-)	२,२०,०००(-)	९३,६१२(-)	२,५०,०००(-)	२,५०,००० (-)

२.०३.१	कार्यालयइन्धन,अनुगमन				५,१३५(-)	१,००,०००(-)	१,००,०००(-)
२.०४	विविध खर्च	२,१०,०००(-)		२,१०,०००(-)	८५,९००(-)	२,३०,०००(-)	२,३०,०००(-)
			२,०९,८२४(-)				
३.०१	सामाजिक सेवा अनुदान					१,००,००० (-)	१,००,०००(-)
३.०२	सामाजिक सुरक्षा अनुदान						
	कार्यक्रम खर्च			५०,०००(-)	५५,०८०(-)	१,८०,००० (-)	१,८०,०००(-)
		१,७१,१६८(-)	१,७१,०९२(-)				
४.०१	कार्यक्रम खर्च जि.वि.स		१,२१,८००(-)				
४.०२	कार्यक्रम भ्रमण खर्च	१,२०,०००(-)	१,१९,६३५(-)	९०,०००(-)	५५,३१०(-)	१,४१,००० (-)	१,४१,०००(-)
४.०३	उत्पादन तथा सेवा खर्च						
९.	फिर्ता खर्च (मालपोत,अन्य)	१,२५,०००(७२)	१,०२,६३०(-)	१,२५,०००(-)		१,०४,२५६(७२)	१,२५,०००(-)
	चालु तर्फ (प्रसासनीक) जम्मा			२५,५०,६७८(-)	१०,६६,९०१(-)	३६,००२५६(-)	३६,३१,०००(-)
५.०१	जग्गा खरिद						
५.०२	भवन खरिद						
६.०१	फर्निचर				३८,०००(-)	१,००,००२(-)	५०,०००(-)
६.०२	सवारी साधन				२,४१,९००(-)	२,४१,९००(-)	
६.०३	मेशिन औजार तथा अन्य उपकरण खरिद	३६,८७३(-)	३६,८५२(-)		६५,६३०(-)	८०,०००(-)	५०,०००(-)
६.०४	भवन निर्माण (नया गा.वि.स. भवन)	३८,८०,०००(-)	१२,३६,१७४(-)				
६.०५	सार्वजनिक निर्माण खर्च	५८,५८,९१३(-)	७८,०५,६१६(-)	६९,७०,३२२(-)	६,३६,२४१(-)	१,०१,६९,०५०(-)	१,००,५१,०००(-)
७.	लगानी						
८.०१	सार्वजनिक संस्थालाई अनुदान	६,७४,३८३(-)	७,४१,२६८(-)			५,२२,०००(-)	१६,७५,०००(-)
८.०२	सेवामूलक संस्थालाई अनुदान	६,९५,७१७(-)	३,९८,२१०(-)		४६,९९५(-)	१३,३१,९०३(-)	६,२५,०००(-)
९.	भैपरी आउने						
१०.	ऋणको सावा भुक्तानी						
११.	ऋणको ब्याज भुक्तानी						

६.०५	प्रकोप खाता निकास		२५,१२०(-)				
	सा.सु.कार्यक्रम खर्च		१,१०,६९,१००(-)		७९,९०,४००(-)		
	मौज्दात विवण (अ.त्या) नगद सानकिसान खाता		०७९		७१,००४(७९)		
	बैंक रा. वा. बैंक भद्रपुर		४०,७३१९३		६२,३४,५४४(९३)		
	जम्मा	१,३८,७२,४००(७२)	२,४९,७५,१८७(७२)	९५,२०,०००(-)	१,६३,९९,६९६(७२)	१,६०,४५,९९९ (७२)	१,६०,८२,०००(-)

साविक शनिअर्जुन नगरपालिका हाल (वार्ड नं ४-११) को

आर्थिक वर्ष २०७३/०७४ आम्दानी खर्चको संशोधित बजेट तथा प्रस्तावित विवरण

निर्णय नं.-२

आगामि आ. व. २०७४/०७५ का लागि एकिकृत तर्जुमा समितिबाट सिफारिस भई आएको प्रस्तावित आय बाह्य स्रोतबाट प्राप्त हुने अनुदान रु ७९७३९०००.०० मध्ये निशर्त पूजीगत अनुदान ३३३०५०००.००, चालु अनुदान ३९६००००.००, शसर्त पुंजीगत अनुदान ४२४७४०००.०० (सडक बोर्डबाट प्राप्त हुने १२०००००, भवन निर्माण १०००००००.००, सौर्य सडक बत्ती ३६७८०००.००, स्थानीय शासन तथा सामुदायिक विकास कार्यक्रम १४५५०००.००, ठुला पुर्वाधार १०००००००.००, नगरक्षेत्र विकास पुर्वाधार कार्यक्रम अन्तर्गत १६१४१०००.००) साथै मालपोत रजिष्ट्रेशन शुल्क बाण्डफाण्डबाट प्राप्त हुने रु ५००००००.०० प्राकृतिक स्रोतको उपयोगको बाण्डफाण्डबाट प्राप्त हुने रु २,००,०००.०० र आन्तरिक आय रु १६०८७३५४.००, गतको अल्या ८७५००००.०० गरी जम्मा रु १०२९५५०००.०० (सामाजिक सुरक्षा भत्ता बाहेक) को अनुमानित आय चौथौ नगर परिषदबाट पारित गर्ने निर्णय गरियो। साथै गत परिषदबाट पारित गरिएको यथार्थ तथा संशोधित आयलाई समर्थन गर्दै चालु आ. व. २०७३/०७४ को लागि नगरपालिकाको संशोधित आय रु १०२३६९३५४.०० समेत पारित गर्ने निर्णय गरियो।

आ.व. २०७४/२०७५ का लागि प्रस्तावित आम्दानी विवरण

संकेत नं.	आय शीर्षक	आ.व २०७२/०७३ को यथार्थ आम्दानी	आ.व २०७३/०७४ को अनुमान	आ.व २०७३/०७४ को संशोधित	आ.व २०७४/०७५ को लागि प्रस्तावित
१	आन्तरिक स्रोत				
१.१	स्थानीय कर				
१.१.१	मालपोत तथा भूमि कर	३,६३०,६९९.९६	-	३,७५०,०००.००	
१.१.२	घर जग्गा कर	५६८,५६०.००	-	६५०,०००.००	
१.१.३	बहाल कर	४७७.२७	-	१०,०००.००	१०,०००.००
१.१.४	बिटौरी कर	७५,४९२.००	८००,०००.००	८५०,०००.००	९२०,०००.००
१.१.५	व्यवसाय कर	३७३,०६०.००	६००,०००.००	६५०,०००.००	६५०,०००.००

१.१.६	सवारी कर	-	-	-	-
१.१.६.१	सवारी वता तथा वार्षिक सवारी कर	-	५,०००.००	५,०००.००	५,०००.००
१.१.६.२	पटके सवारी कर	३६०,९००.००	४५०,०००.००	४९९,९९९.००	५५०,०००.००
१.१.७	एकिकृत सम्पत्ति कर	-	७,०००,०००.००	-	७,०००,०००.००
१.१.८	मनोरञ्जन कर	-	-	५,०००.००	५,०००.००
१.१.९	विज्ञापन कर	-	५०,०००.००	२०,०००.००	३०,०००.००
१.२	सेवा शुल्क	-	-	-	-
१.२.२.१	सवारी पार्किङ शुल्क	-	-	५०,०००.००	७५,०००.००
१.२.२.२	महशुल तथा सेवा शुल्क	-	-	-	-
१.२.२.३	खानेपानी महशुल	-	-	-	-
१.२.२.४	विद्युत महसुल	-	-	-	-
१.२.२.५	टेलिफोन महसुल	-	-	-	-
१.२.३	पर्यटन सेवा शुल्क	-	-	५,०००.००	१०,०००.००
१.२.४	सार्वजनिक सुविधा उपयोग सेवा शुल्क	-	-	-	-
१.२.५	सार्वजनिक सरचना मर्मत सम्भार शुल्क	-	-	-	-
१.२.६	अचल सम्पत्ति मुल्याकन सेवा शुल्क	५०.००	१,५००,०००.००	५५०,०००.००	६००,०००.००
१.२.७	स्थानीय विकास शुल्क	-	६००,०००.००	१००,०००.००	१००,०००.००

	सरसफाई शुल्क				
१.२.८	अन्य सेवा शुल्क हाट बजार ठेक्का	७५१,६९९.००	८२५,०००.००	१,०३२,३५५.००	१,१००,०००.००
१.३	वस्तु				
१.३.१	दर्ता तथा नवीकरण वस्तु	-	१००,०००.००	१००,०००.००	१००,०००.००
१.३.१.१	घरनक्सा निवेदन फाराम	२२९,८८५.००	-	२५०,०००.००	२७५,०००.००
१.३.१.२	घरनक्सा नामसारी	७,२४०.००	-	३०,०००.००	४०,०००.००
१.३.१.३	घरनक्सा प्रतिलिपी	१,०००.००	-	-	-
१.३.२	नक्सा पास वस्तु	२,४९४,८६३.०२	२,०००,०००.००	२,६००,०००.००	२,०००,०००.००
१.३.३	सिफारिश तथा बक्सौनी वस्तु	४,६२६,३३३.८८	१,०००,०००.००	४,०००,०००.००	४,४००,०००.००
१.३.४	नाता प्रमाणित वस्तु	१८९,९१५.००	२००,०००.००	२५०,०००.००	२५०,०००.००
१.३.५	अन्य वस्तु	२६१,१९४.००	२७२,०००.००	२५०,०००.००	२००,०००.००
१.४	विक्री				
१.४.१	चालु सम्पत्ति विक्री				
१.४.२	स्थायी सम्पत्ति विक्री				
१.४.३	अन्य विक्री	-	११०,०००.००	१०,०००.००	१०,०००.००
१.५	स्रोत परिचालन				
१.५.१	सार्वजनिक निजी साभेदारी				
१.५.२	अन्य स्रोत परिचालन	-	-	-	-
१.६	सावा ब्याज लाभांश, बोनस	-	-	-	-
१.६.१	सावा फिर्ता	-	-	-	-
१.६.२	व्याजबाट आय	५६५.००			
१.६.३	लाभांश	-	-		
१.७	अन्य आय	-	-		
१.७.१	दण्ड जरिवाना	४५०.००	५,०००.००	१५०,०००.००	२००,०००.००
१.७.२	भाडा तथा बहालबाट आय	-	५०,०००.००	-	-
१.७.३	धरौटी जफत	-	-	२०,०००.००	२०,०००.००
१.७.४	धरौटी फिर्ता	-	-	-	-
१.७.५	पेशकी फिर्ता	-	१५०,०००.००	१५०,०००.००	१५०,०००.००
१.७.६	अन्य विविध आय	२६,०५०.००	१००,०००.००	१००,०००.००	१००,०००.००
कुल जम्मा (आन्तरिक आम्दानी)		१४,२३८,३४६.१३	१५,८१७,०००.००	१६,०८७,३५४.००	१८,८००,०००.००
१.८	गत वर्षको आम्दानी अ.न्या.			८,७५०,०००.००	-
२	बाह्य स्रोत	-	-		
२.१	अनुदान				
२.१.१	नेपाल सरकारबाट अनुदान				
२.१.१.१	शशर्त अनुदान पुजीगत			३८,५८०,०००.००	४१,६९०,०००.००
२.१.१.२	निशर्त अनुदान पुजीगत	२१,७५७,०००.००	२१,७५७,०००.००	३०,१५२,०००.००	३३,३०५,०००.००

संकेत नं.	आय शीर्षक	आ.व २०७२/०७३ को यथार्थ आम्दानी	आ.व २०७३/०७४ को अनुमान	आ.व २०७३/०७४ को संसोधित	आ.व २०७४/०७५ को लागि प्रस्तावित
२.१.१.३	चालु अनुदान	३,६००,०००.००		३,६००,०००.००	३९,६०,०००.००
३.१	जिविसबाट राजश्व बाडफाडबाट आय	-	२००,०००.००	२००,०००.००	२००,०००.००
३.१.१	स्रोत उपयोग करबाट बाडफाड				
३.१.२	विक्रीबाट बाडफाड (मालपोत रजिष्ट्रेशन)	३,०५७,८५३.००	५,०००,०००.००	५,०००,०००.००	५,०००,०००.००
४.१	वैदेशिक सहायता			-	
४.१.१	शशर्त अनुदान	-	-		
४.१.२	निशर्त अनुदान	-	-		
४.१.३	बस्तुगत अनुदान	-	-		
४.१.४	सौभे भुत्तानी	-	-		
५.१	अन्य अनुदान	-	-		
६.१	अन्य निकाशा	-	-		
७.१	ऋण तथा सापटी	-	-		
७.१.१	बैंक ऋण (स्वदेशी)	-	-		
७.१.२	अन्य ऋण (स्वदेशी)	-	-		
७.१.३	विदेशी ऋण	-	-		
७.२	सापटी	-	-		
८.१	चन्दा, दान, उपहार				
८.१.१	जनसहभागिता				
८.१.२	लागत सहभागिता				
	बाह्य स्रोतको जम्मा	२८,४१४,८५३.००	२६,९५७,०००.००	७७,५३२,०००.००	८४,१५५,०००.००
	जम्मा (सासु बाहेक)	४२,६५३,१९९.९३	४२,७७४,०००.००	१०२,३६९,३५४.००	१०२,९५५,०००.००
	सामाजिक सुरक्षा भत्ता	०	०	११०,०००,०००.००	११५,०००,०००.००

निर्णय नं.-३

चौथौ परिषद्बाट आगामि आ. व. २०७४/०७५ का लागि एकिकृत योजना तर्जुमा समिति सिफारिस भई आएको प्रस्तावित व्यय रु. १०२९५५०००.०० बजेट मिति २०७३/०९/२५ गते बसेको चौथौ नगर परिषद्बाट पारित गर्ने निर्णय गरियो । साथै गत परिषद्बाट पारित यथार्थ तथा संशोधित आय व्ययलाई समर्थन गर्दै चालु आ. व. २०७३/०७४ को लागि नगरपालिकाको संशोधित व्यय रु १०२३६९३५४.०० समेत पारित गर्ने निर्णय गरियो ।

आ.व २०७३/०७४ को संसोधित तथा आगामि आ.व २०७४/०७५ को लागि प्रस्तावित खर्च

चालु खर्च

बजेट नं.	बजेट खर्च शीर्षक	आ.व.२०७२/७३ को यथार्थ खर्च	आ.व.२०७३/७४ को अनुमानित	आ.व.२०७३/७४ को संसोधित	आ.व.२०७४/७५ को लागि प्रस्तावित
क)	चालु खर्च				
१	उपभोग खर्च				
१.०१	तलब				
१.०१.१	तलब कर्मचारी	४,६६३,४४२.००	५,०००,०००.००	७,०००,०००.००	७,०६०,०००.००
१.०१.२	पदाधिकारी पारिश्रमिक	-	-	-	-
१.०१.३	कर्मचारी कल्याण कोष	-	५००,०००.००	३००,०००.००	५००,०००.००
१.०१.४	विमा प्रिमियम खर्च	-	-	२०,०००.००	५०,०००.००

बजेट नं.	बजेट खर्च शीर्षक	आ.व. २०७२/७३ को यथाथ खर्च	आ.व. २०७३/७४ को अनुमानित	आ.व. २०७३/७४ को संसोधित	आ.व. २०७४/७५ को लागि प्रस्तावित
१.०२	भत्ता	-	-	-	-
१.०२.१	कर्मचारी भत्ता, पदाधिकारी भत्ता, मंहगी भत्ता	४१३,५२६.००	६००,०००.००	५००,०००.००	६००,०००.००
१.०२.२	फिल्ड भत्ता	१९६,३००.००	१५०,०००.००	१५०,०००.००	२००,०००.००
१.०२.३	बैठक भत्ता	२०१,९२०.००	२५०,०००.००	२५०,०००.००	२५०,०००.००
१.०३	सरुवा भ्रमण खर्च तथा दैनिक भत्ता	३३०,९६५.००	३००,०००.००	२५०,०००.००	३००,०००.००
१.०४	पोशाक	१५०,०००.००	२२५,०००.००	२१०,०००.००	२१०,०००.००
१.०५	खाद्यान्य तथा आहार	-	-	-	-
१.०६	औषधी उपचार	-	१००,०००.००	१००,०००.००	१००,०००.००
१.०७	सेवा निवृत्त सुविधा	८४०,१०८.००	-	-	-
१.०८	तालिम कार्यक्रम खर्च	-	२००,०००.००	२००,०००.००	३००,०००.००
२	कार्यालय संचालन र सेवा खर्च	-	-	-	-
२.०१	पानी तथा विजुली महशुल	५३,१९३.००	२००,०००.००	१५०,०००.००	१५०,०००.००
२.०२	संचार महशुल	१२७,६७२.००	२००,०००.००	३००,०००.००	३००,०००.००
२.०३	कार्यालय स्टेशनरी मसलन्द	२२५,२७३.००	५००,०००.००	५००,०००.००	५००,०००.००
२.०३.१	छपाई	४४९,२५०.००	५००,०००.००	६००,०००.००	६००,०००.००
२.०३.२	विज्ञापन तथा सूचना	१९२,६३२.००	२००,०००.००	२५०,०००.००	२५०,०००.००
२.०३.३	बैंक हुलाक	४,९९३.००	२०,०००.००	२५,०००.००	२५,०००.००
२.०३.४	फोटोकपी फयाक्स लेमिनेशन	१,८६७.००	५०,०००.००	१००,०००.००	१००,०००.००
२.०३.५	कार्यालय अन्य सामान	२९६,५२२.००	४००,०००.००	४००,०००.००	५००,०००.००
२.०३.६	पत्रपत्रिका पुस्तक	६२,१७५.००	१००,०००.००	१००,०००.००	१००,०००.००
२.०३.७	सूचना व्यवस्थापन	१२९,९७५.००	२००,०००.००	२००,०००.००	३००,०००.००
२.०४	भाडा	८२,२००.००	१००,०००.००	१३०,०००.००	१५०,०००.००
२.०५	मर्मत तथा सम्भार	१७५,९०६.००	२००,०००.००	३००,०००.००	३००,०००.००
२.०६	इन्धन तथा अन्य इन्धन	-	-	-	-
२.०६.०१	सवारी इन्धन पदाधिकारी	-	-	-	-
२.०६.०२	सवारी इन्धन कर्मचारी	१५१,१४६.००	२००,०००.००	२००,०००.००	२००,०००.००
२.०६.०३	अन्य इन्धन	२९४,९६४.००	२५०,०००.००	२५०,०००.००	२५०,०००.००
२.०७	परामर्श तथा अन्य सेवा शुल्क	-	-	-	-
२.०७.१	परामर्श शुल्क, कानुनी सल्लाहकार	४१,०००.००	५०,०००.००	१००,०००.००	१००,०००.००
२.०७.२	सरसफाई तथा अन्य सेवा शुल्क	-	-	-	-
२.०७.३	लेखा परिक्षण	१००,०००.००	१००,०००.००	१५०,०००.००	१५०,०००.००
२.०८	विविध खर्च	-	-	-	-
२.०८.१	सदस्यता शुल्क	-	-	-	-
२.०८.२	आर्थिक सहायता	-	-	-	-

बजेट नं.	बजेट खर्च शीर्षक	आ.व. २०७२/७३ को यथाथ खर्च	आ.व. २०७३/७४ को अनुमानित	आ.व. २०७३/७४ को संसोधित	आ.व. २०७४/७५ को लागि प्रस्तावित
२.०८.३	पुरस्कार	-	-	-	-
२.०८.४	परिषद संचालन खर्च	१५०,०००.००	१५०,०००.००	२००,०००.००	२५०,०००.००
२.०८.५	विविध खर्च	३३१,६०८.००	४००,०००.००	४००,०००.००	४००,०००.००
.	जम्मा प्रशासनिक खर्च	९,५०५,८३७.००	११,१४५,०००.००	१३,३३५,०००.००	१४,१९५,०००.००

कार्यक्रमगत खर्च

बजेट नं.	बजेट खर्च शीर्षक	आ.व.२०७२/७३ को वार्षिक खर्च	आ.व.२०७३/७४ को अनुमानित	आ.व.२०७३/७४ को संशोधित	आगामि आ.व.२०७४/७५ को लागि प्रस्तावित
३	अनुदान र साभेदारी				
३.०१	सार्वजनिक संघ संस्था साभेदारी	१३३४८०.००	१५००००.००	१५००००.००	१५००००.००
३.०३	सामाजिक संघ संस्था साभेदारी	२४७२६०.००	२५००००.००	१५००००.००	२५००००.००
३.०३.१	गै.स.स. साभेदारी	९६३२०.००	१५००००.००	१५००००.००	१५००००.००
३.०३.२	उपभोक्ता संघ-संस्था, साभेदारी सहकार्य कार्यक्रम लागत सहभागिता	३५५००००.००	४५०००००.००	०.००	०.००
३.०३.३	उद्योग वाणिज्य संघ सहकार्यमा गरिने कार्यक्रम	०.००	२५००००.००	१५००००.००	२०००००.००
३.०३.४	वातावरण संरक्षण विशेष कोष	१००००.००	०.००	१५००००.००	३०००००.००
३.०३.५	धार्मिक मठ, मन्दिर निर्माण र मर्मत साहित्य तथा आध्यात्मिक क्षेत्रको संरक्षण कार्यक्रम	६२४९५.००	२५००००.००	२०००००.००	३०००००.००
३.०३.६	पर्यटकीय स्थलको संरक्षण, प्रचारप्रसार तथा प्रवर्धन		१५००००.००	१५००००.००	२०००००.००
३.०४	सामाजिक सुरक्षा अनुदान	०.००	०.००	१०००००.००	३०००००.००
४	सेवा खर्च		०.००	०.००	०.००
४.०१	उत्पादन सामग्री र सेवा		०.००	०.००	०.००
४.०२	औषधी तथा अस्पताल सञ्चालन	०.००	१०००००.००	१०००००.००	१०००००.००
४.०२.१	स्वास्थ्य स्वयम सेविका उत्प्रेरण कार्यक्रम	१५००००.००	१५००००.००	१५००००.००	१५००००.००
४.०२.२	स्वास्थ्य सामग्री खरिद र स्वास्थ्य सेवा	०.००	१५००००.००	१०००००.००	१५००००.००
४.०३	पुस्तक तथा सामग्री (नगरपरिषद पुस्तक प्रकाशन)	७५०००.००	७५०००.००	१०००००.००	२०००००.००
४.०४	कार्यक्रम खर्च		०.००	०.००	०.००
४.०५	कार्यक्रम खर्च (सार्वजनिक सुनुवाई, सार्वजनिक परिक्षण, सामाजिक परिक्षण समेत)	३०००००.००	३०००००.००	२५००००.००	४०००००.००
४.०५.२	कार्यक्रम भ्रमण खर्च कर्मचारी / अन्य	१५००००.००	२०००००.००	२०००००.००	२०००००.००
४.०६	निर्मित सार्वजनिक सम्पत्तिको सम्भार खर्च		०.००		३०००००.००
४.०७	नगरको सरसफाई तथा फौहोरमैला व्यवस्थापन				
४.०७.१	फौहोर व्यवस्थापन सम्बन्धी कार्यक्रम, जनचेतना		०.००	१५००००.००	२०००००.००
४.०७.२	सफाई कर्मचारी पारिश्रमिक	९७५८८.००	४०००००.००	४०००००.००	४०००००.००
४.०७.३	इन्धन सरसफाई सम्बन्धी	३०००००.००	३०००००.००	३०००००.००	३०००००.००
४.०७.४	सफाई साधन मर्मत खर्च	९८०.००	१०००००.००	१०००००.००	१०००००.००
४.०७.५	सरसफाई सामग्री खरिद	१८३८०.००	५००००.००	५००००.००	५००००.००
४.०७.६	फौहोर मैला व्यवस्थापन तथा पुरपार	०.००	०.००	२०००००.००	०.००
४.०७.७	हेड्डी सवारी साधन संचालन खर्च (कर्मचारी पारिश्रमिक, इन्धन, मर्मत, विमा)	०.००	०.००	३०००००.००	५०००००.००
४.८	उपभोक्ता अनुशिक्षण कार्यक्रम	१०८३५०.००	१०००००.००	०.००	१५००००.००
४.९	भूकम्पीय जोखिम न्युनिकरण, भूकम्प प्रतिरोधी भवन निर्माण सम्बन्धी प्रशिक्षण, जनचेतना कार्यक्रम	०.००	०.००	१०००००.००	१०००००.००
४.१०	एकिकृत सम्पति कर पुन संरचना तयारी	०.००	०.००	२५००००.००	२०००००.००
४.११	करदाता शिक्षा कार्यक्रम	०.००	०.००	१०००००.००	१०००००.००
४.१२	राजश्व सम्भाव्यता अध्ययन खर्च	०.००	०.००	१०००००.००	१०००००.००
४.१३	आवधिक नगर विकास योजना, आवधिक विपत जोखिम व्यवस्थापन योजना तयारी	०.००	०.००	१५००००.००	१५००००.००

४.१४	आवधिक नगर विकास योजना, आवधिक विपत जोखिम व्यवस्थापन योजना तयारी		५०००००.००	२०००००.००	५०००००.००
	पूँजीगत खर्च				
५	पूँजी टान्सफर खर्च		०.००		
५.१	जग्गा खरिद (लेण्ड फिल्ड साइट र यसको व्यवस्थापन)	०.००	०.००		१५०००००.००
५.२	आयोजना व्यवस्थापन खर्च		०.००	१४६८४०.००	१९१८४०.००
६	पूँजी निर्माण खर्च	०.००	०.००	५४०००.००	४०५००.००
६.१	फर्निचर	१९५१५१.००	५०००००.००	७०००००.००	५०००००.००
६.२	सवारी साधन र खरिद	०.००	२०००००.००	४५००००.००	२५००००.००
६.३	मेशिनरी औजार तथा अन्य उपकरण	४८९३९०.७०	४०००००.००	४४००००.००	४०००००.००
६.४	भवन			५००००००.००	१०००००००.००
६.५	सार्वजनिक निर्माण खर्च	०.००	०.००	०.००	०.००
६.५.१	राजश्व, लेखा तथा अन्य सफटवेयर जडान	०.००	०.००	२०००००.००	२०००००.००
६.५.२	सडक बोर्ड कार्यक्रम (अनुसूची १ अनुसार)			४५०००००.००	१२०००००.००
६.५.३	एल जि सि डि पी			१४५५०००.००	१४५५०००.००
६.५.४	नगर क्षेत्र पूर्वाधार विकास कार्यक्रम			१४७३१०००.००	१६१४१०००.००
६.५.५	सडक बत्ती			३६७८०००.००	३६७८०००.००
६.५.६	ठुला पुर्वाधार (अनुसूची २ अनुसार)			९२१६०००.००	१०००००००.००
६.५.७	सामाजिक सुरक्षा अनुदान				
६.५.८	सार्वजनिक निर्माण खर्च (वडामा जाने अनुसूची ३ अनुसार)	७३२०६१६.००	१३५०००००.००	१३५०००००.००	१३५०००००.००
६.५.९	आयोजना व्यवस्थापन खर्च	०.००	०.००	४०५०००.००	४०५०००.००
६.५.१०	समपुरक कोष (म्याचिड फण्ड)		३००००००.००		०.००
६.५.१०.१	सौर्य सडक बत्ती	०.००	०.००	८०००००.००	५०००००.००
६.५.१०.२	नगर क्षेत्र पूर्वाधार विकास कार्यक्रमको लागि म्याचिड (अनुसूची ४ अनुसार)	०.००	०.००	०.००	५००००००.००
६.५.१०.३	नगरपालिका भवन कम्पाउण्ड वाल	०.००	०.००	१८०००००.००	०.००
६.५.१०.४	जे.सि.वी खरिद	०.००	०.००	१५०००००.००	०.००
६.५.१०.५	ठुला पुर्वाधार म्याचिड	०.००	०.००	०.००	२००००००.००
६.५.१०.६	अन्य म्याचिड	०.००	०.००	५०००००.००	१५०००००.००
६.५.१०.७	लक्षित वर्ग (अनुसूची ५)	४९२४२३१.००	७२७२०००.००	७२७२०००.००	७०७१८५७.००
६.५.१०.८	रिडरोड स्तर उन्नति	४०००००.००	१००००००.००	१००००००.००	१००००००.००
६.५.१०.९	बसपार्क व्यवस्थापन		२०००००.००	१०००००.००	२०००००.००
६.५.१०.१०	विहिवारे बजार व्यवस्थापन	०.००	०.००	२०००००.००	१०००००.००
६.५.१०.११	शनिश्चरे बजार व्यवस्थापन		२०००००.००	२०००००.००	२०००००.००
६.५.१०.१२	एकबस्तु एक नगर उत्पादन तथा प्रवर्द्धन कार्यक्रम		१०००००.००	०.००	०.००
६.५.१०.१३	एक नगर एक पोखरी कार्यक्रम	०.००	१०००००.००	०.००	०.००
६.५.१०.१४	विभिन्न दिवस तथा सप्ताह व्यापी कार्यक्रम सञ्चालन		१०००००.००	१०००००.००	२०००००.००
६.५.१०.१५	आयोजना व्यवस्थापन खर्च			२६३१६०.००	२३९३१०.००

६.५.१०.१६	नगरपालिका जाने सडक निर्माण र वृक्षारोपण	०.००	०.००	७०००००.००	०.००
६.५.१०.१७	हृयुमपाइप खरिद	८००००००.००	८०००००.००	१००००००.००	८०००००.००
६.५.१०.१८	कन्भर्ट निर्माण तथा मर्मत (अनुसुची ६ अनुसार)			१६५००००.००	०.००
६.५.१०.१९	फुलमती मिनी पुल जाने सडकको पक्की नाला निर्माण	०.००	०.००	४०००००.००	०.००
६.५.१०.२०	विद्युतीकरण (गिरीगाउँ, रातेखाल, कालीभोडा दलित बस्ती, जलाधार मार्ग)		०.००	१६५०००.००	०.००
६.५.१०.१९	गतवर्षका क्रमागत योजनाहरू (अनुसुची ७ अनुसार)	२००००००.००	२००००००.००	६७८१९८६.००	०.००
६.०६	पूँजीगत सुधार खर्च		०.००	०.००	०.००
६.०६.१	अध्ययन तथा पूँजीगत प्राविधिक परामर्श सेवा खर्च		०.००	०.००	
६.०६.२	सम्भाव्यता अध्ययन खर्च	४९८७८२.००	५०००००.००	३०००००.००	४०००००.००
६.०६.३	सर्वेक्षण, डिजाइन, ड्रइङ खर्च	१९९९९९.००	३०००००.००	४०००००.००	५०००००.००
६.०६.४	अन्वेषण उत्खनन र अनुसन्धान सम्बन्धी खर्च		०.००	०.००	
६.०६.५	निर्माण कार्यको निर्माण सम्बन्धी कामको अध्ययन परामर्श सम्बन्धी खर्च		०.००	०.००	०.००
६.०६.६	योजना सुपरीवेक्षण तथा अनुगमन खर्च	२२६१४५.००	२५००००.००	२५००००.००	२५००००.००
६.०६.७	नगरपालिकाको उत्थान र विकास सम्बन्धी विभिन्न अध्ययन अनुसन्धान सम्बन्धी खर्च		०.००	०.००	२०००००.००
६.०६.८	खेलकुद कार्यक्रम	११९०००.००	२०००००.००	३५००००.००	३०००००.००
६.०६.९	मानव संसाधन तथा क्षमता विकास कार्यक्रम	२०३००.००	२०००००.००	१५००००.००	२०००००.००
६.०६.१०	गरिवी निवारण तथा सामाजिक परिचालन कार्यक्रम		०.००	१५००००.००	२५००००.००
६.०६.११	कार्यालय भवन रंगरोगन तथा व्यवस्थापन		०.००	११००००.००	२०००००.००
६.०६.१२	पुरस्कार सम्मान	५००००.००	५००००.००	५००००.००	५००००.००
६.०६.१३	सूचना र तालिम	१०००००.००	२०००००.००	२०००००.००	२०००००.००
६.०६.१४	मर्मत सम्भार विशेष कोष	१२०००००.००	१००००००.००	२५०००००.००	१००००००.००
७	लगानी		०.००	०.००	०.००
७.१	शेयर लगानी		०.००		
७.२	ऋण लगानी		०.००		
८	पूँजीगत अनुदान		०.००		
८.१	सार्वजनिक संस्थालाई अनुदान		०.००		
८.२	गा.वि.स./नगरपालिकालाई अनुदान		०.००		
८.३	सेवामूलक संस्थालाई अनुदान		०.००		
९	भैँसी		०.००		
९.२	विपद व्यवस्थापन कोष	३७७८७२.००	४०००००.००	१००००००.००	४०००००.००
११	सावा भुक्तानी		०.००		
१०.१	आन्तरिक ऋणको सावा भुक्तानी		०.००		
११.२	बाह्य ऋणको सावा भुक्तानी		०.००	०.००	८६००००.००
११.३	व्याज भुक्तानी		०.००		
११.४	आन्तरिक ऋणको व्याज भुक्तानी		०.००		
११.५	बाह्य ऋणको व्याज भुक्तानी		०.००	१६६३६८.००	५७४९३.००
१२	फिर्ता खर्च		०.००		
	जम्मा (सासु बाहेक)	३१४२१३३९.७०	४०५९७०००.००	८९०३४३५४.००	८९३४००००.००
	सामाजिक सुरक्षा भत्ता	०	०	११०००००००.००	११५००००००.००

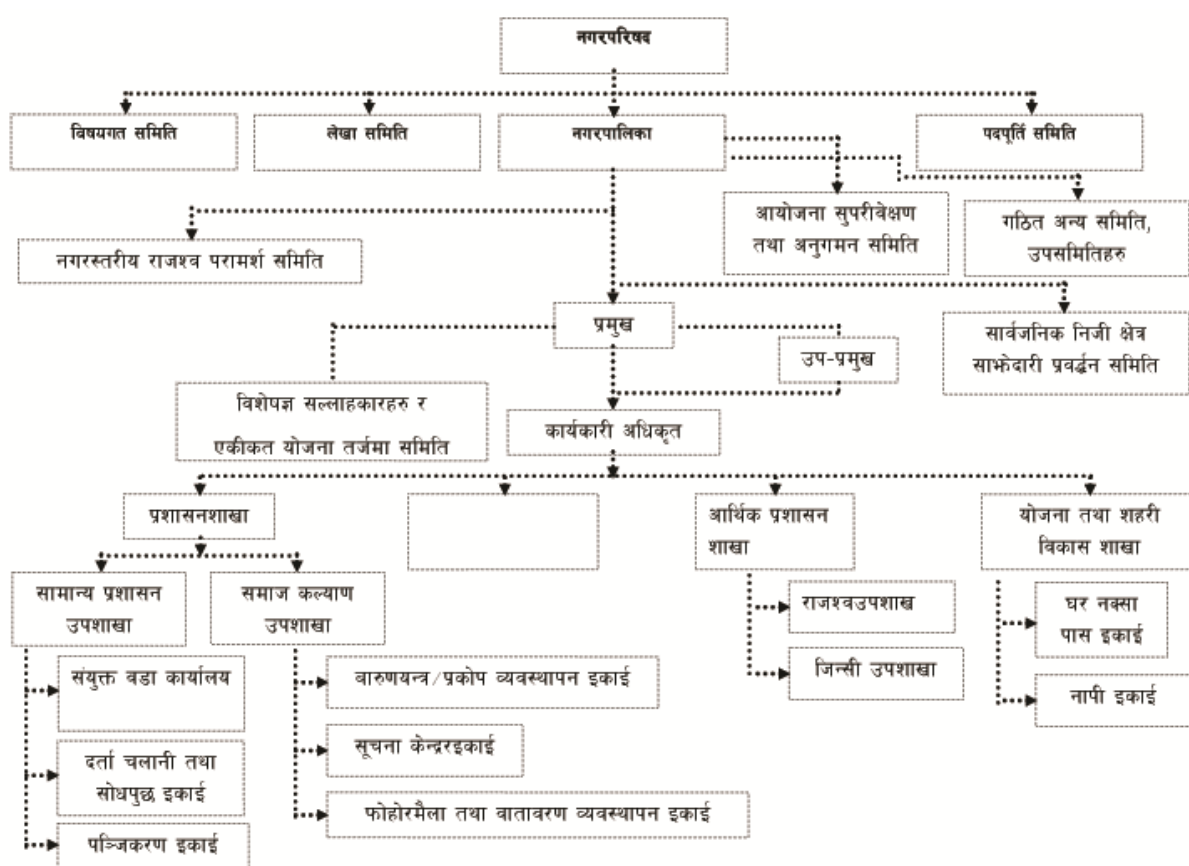
११९. नगरपालिकाले २०७४/७५ मा सञ्चालन गर्ने प्रमुख कार्यक्रम तथा योजनाहरू
तालिका १८: नगरपालिकाले २०७४/७५ मा सञ्चालन गर्ने प्रमुख कार्यक्रम तथा योजनाहरू

क्र.स.	विवरण	वार्ड नं.	रकम
१	माटे खानेपानी विस्तार तथा मर्मत	१	४५,००,०००
२	बर्दुवालको घरबाट साठीमुरे जाने बाटो स्तरउन्नति	२	२५,००,०००
३	अमलडागी चर्च अगाडि निर्माणार्थिन कल्भट निर्माण	३	८,००,०००
४	हुङ्गे खोल्सी कल्भट निर्माण वृक्षारोपण (बास)	३	१०,००,०००
५	कुसुम होली कल्भट निर्माण पवित्रा खतिवडाको घरछेउ	३	१२,००,०००
६	जंगे चौतारो पश्चिम ककुवाली होलीमा कल्भट निर्माण	४	१०,००,०००
७	मदन आश्रिमत लमार्ग देखि बरालको घर छेउ कल्भट निर्माण	४	१०,००,०००
८	चेम्जोडनी घरछेउ जरुवाहोली कल्भट निर्माण	४	१०,००,०००
९	रमेश कार्कीको घर देखि मुसि चोकसम्मको बाटो र कल्भट निर्माण	५	१५,००,०००
१०	ओमचोक देखि भानु मावि हुदै चारपाने जोड्ने मुल बाटो स्तरउन्नति तथा ह्युमपाइप कल्भट	५	१०,००,०००
११	पुष्पलाल चोक पश्चिम अदुवा खोला आर सि सी पुल निर्माण	६	४५,००,०००
१२	कप्तानवाडी होलीमा आर सी सी पुल निर्माण	६	२६,००,०००
१३	वडा कार्यालय अगाडीको कल्भट निर्माण	७	१५,००,०००
१४	अर्जुनधारा खेल मैदान स्तरउन्नति	७	१०,००,०००
१५	कुशलचोक पुर्व मिलन बस्नेतको घर जोड्ने बाटो कालोपत्रे	८	१४,००,०००
१६	कदमगाछी पुर्व चारघरे चोक जाने बाटो कालोपत्रे	८	११,००,०००
१७	चारघरे चोक पुर्व अदुवा खोलामा पुल निर्माण	९	५,००,०००
१८	चारघरे चोक पुर्व अदुवा खोला पैनीमा बांध निर्माण	९	१८,००,०००
१९	इनार वोरिड निर्माण चार वटा	९	३,००,०००
२०	हिलेखोला आर सि सी पुल निर्माण	१०	१८,००,०००
२१	हिलेखोला गुरुड गाउं कल्भट निर्माण	१०	३,००,०००
२२	ललित खड्काको घर छेउ कल्भट	१०	५,००,०००
२३	ऋतुवर्ण गिरीको घर छेउको कल्भट निर्माण	११	१९,००,०००
२४	मिरमिरे बाल क्लवबाट उत्तर भिमसेनघाटसम्म बाटो ग्राभल	११	२,००,०००
२५	नरहरि चापागाईको घर उत्तर पुर्व चौवाटोमा कल्भट निर्माण	११	३,००,०००

२६	नया बस्ती पश्चिम राधा भारतीको घर छेउ तटबन्धन	११	७५,०००
२७	टेक राज तिलिङको घर पश्चिम कटान बाटो मर्मत	११	५५,०००
२८	महिला विकास कार्यक्रम		८,००,०००
२९	स्थानीय शासन तथा सामुदायिक विकास कार्यक्रम		१३,१७,०००
३०	सडक बोर्ड नेपाल कार्यक्रम		४१,५३,८३२
	जम्मा		४१६,००,८३२

श्रोत : अर्जुनधारा नगरपालिकाको प्रथम नगरसभाबाट पारित वार्षिक नगर विकास योजना

१२०. नगरपालिकाको संगठनात्मक ढाँचा



चित्र २४: अर्जुनधारा नगरपालिकाको संगठानिक संरचना

१२१. नगरपालिकाको कार्यालयमा हाल कार्यरत कर्मचारीहरूको विवरण

तालिका ९९: नगरपालिकाका कर्मचारीहरूको विवरण

क्र.स.	नाम	पद	इमेल	सम्पर्क न
१	राधाकृष्ण खतिवडा	कार्यकारी अधिकृत		९८५२६३३१११, ०२३-४६५५०२

२	जानुका गुरागाई	शिक्षा शाखा अधिकृत	guragainjanuka@gmail.com	९८५२६६२८८८
३	मदन कुमार पौडेल	लेखा अधिकृत	poudelmadan77@gmail.com	९८४२७८२०१७
४	शालिक राम भट्टराई	योजना अधिकृत	shalikbhattarai@gmail.com	९८४२६३७८८५
५	पदमलाल राई	पशु विकास अधिकृत		९८५२६८१०४४
६	राजु पराजुली	आयुर्बेद स्वास्थ्य सहायक	rajuparajuli46@gmail.com	९८०६०१८६५७
७	हिमराज सेडाई	बरिष्ठ कार्यक्रम तथा योजना अधिकृत	sedaihimraj@gmail.com	९८५२६७७३६२
८	डेनजनी आचार्य	शाखा अधिकृत		023-465502
९	निरज अधिकारी	इन्जिनियर		9852645502
१०	मुकुन्द बस्नेत	स्वास्थ्य शाखा प्रमुख		९८०७९६४१८०
११	बिनोद खनाल	सुचना प्रविधि अधिकृत	binod.iiht1@gmail.com	9814961919
१२	अर्जुनप्रसाद आर्चय	वडा सचिव		
१३	गोपाल प्रसाई	ना.सु		
१४	चन्द्र भान गुप्ता	लेखापाल	cbgupta430@gmail.com	९८४६१९२४३०
१५	रोशन बस्नेत	अहेव		
१६	तुलसी प्रसाद भण्डारी	ना.सु		९८४२६२३४४३
१७	धनबहादुर खड्का	वडा सचिव		
१८	सावित्रा दाहाल	पशु स्वास्थ्य प्राविधिक		
१९	भारध्वजलाल कर्ण	स्रोत व्यक्ति		
२०	कमल राज पौड्याल	सव.इन्जिनियर	kpoudyal85@gmail.com	९८५२६७९२४०
२१	तिवेन्द अधिकारी	ना.सु	tibendraadhikari@gmail.com	९८१८०६२०८४
२२	प्रदिपकुमार पुरी	सव.इन्जिनियर		९८५२६८००००
२३	भगवती कार्की महत	कम्प्युटर अपरेटर		९८१७९४२७९५
२४	वालकृष्ण नेपाल	लेखापाल	balkrishnanepal1971@gmail.com	९८४२६८६९७०
२५	सस्मिता लुईटेल	वडा सचिव		९८०२७३४०६५
२६	धनेन्द्र पराजुली	ना.प.से.प्रा		९८१४९०६८९८
२७	चुडामणि निराैला	वडा सचिव		९८४९६२२४९३
२८	पवित्रा बास्काेटा	सहायक महिला विकास निरिक्षक		९८४४६५१३४२
२९	माया बस्नेत	अनमी		

३०	मिना अधिकारी	कृषि प्राविधिक		
३१	धर्मेन्द्रकुमार साहू	खरिदार		
३२	शान्ता गड्तौला कट्टेल	वडा सचिव		
३३	अर्जुनप्रसाद अधिकारी	वडा सचिव		९८४२७१३२२०
३४	कृष्ण नेपाल	खरिदार	krishnanepal50@gmail.com	९८४४६८६१०५
३५	खगेन्द्र बहादुर लिडडेन	खरिदार	lingdenkhagendra@ gmail.com	९८५२६७१८६४
३६	चुडामणी खनाल	सह-लेखापाल	chudakhanal2017@ gmail.com	९८४२६५६०३९
३७	चिरन्जिवी खवास	अमिन		9844660630
३८	छविरणम पोख्रेल	अ.सव.इन्जिनियर		९८५२६७४५४४
३९	सुनिता अधिकारी	अनमी		
४०	मुना सुवार निरौला	खरिदार		9844065434
४१	राजविक्रम खड्का	खरिदार		9807930040
४२	बन्दना भट्टराई	अनमी		
४३	सुरज राजवशी	खरिदार	mesurajvai56@ gmail.com	9815977100
४४	सौजन कटुवाल	खरिदार		९८०१४०८२६७
४५	टेकबहादुर तामाङ्ग	कार्यालय सहयोगी		
४६	नेत्र प्रसाद भट्टराई	सुरक्षा गार्ड		९८१६०१६२०१
४७	हेमनारायण चौधरी	सुरक्षा गार्ड		९८१५०६७९६७
४८	जानुका कुँवर	कार्यालय सहयोगी		
४९	दुर्गा नेपाल	कार्यालय सहयोगी		९८१५०१४४८९
५०	टिकाराम खतिवडा	कार्यालय सहयोगी		९८१७९६६३५०
५१	मनोज खवास	कार्यालय सहयोगी		
५२	मतिमाया खवास	कार्यालय सहयोगी		
५३	सिता मल्लिक	कार्यालय सहयोगी		९८१६०९३५३६
५४	सावित्रा कार्की	कार्यालय सहयोगी		
५५	शिवलाल चौधरी	कार्यालय सहयोगी		
५६	बेगेन्द्र राई	जे सी बी चालक		९८१७९२२८११

५७	लिला कुमार निरौला	हलुका सवारी चालक		९८०१४५१९९१
५८	राजकुमार परियार	हेब्बी सवारी चालक		९८१६९२०८४५
५९	सन्जय मल्लिक	कुचिकार		९८०६०८५८३०
६०	गिता हरिजन मल्लिक	कुचिकार		
६१	जोगेन्द्र मल्लिक	कुचिकार		

स्रोत: अर्जुनधारा नगरपालिका कार्यालय

१२२. सरकारी कार्यालयहरूको नाम, टेलिफोन विवरण

तालिका १००: सरकारी कार्यालयहरूको नाम, टेलिफोन विवरण

क्र.सं.	सरकारी कार्यालयको नाम	समेटेको वार्डहरू	सम्पर्क ब्यक्ति	सम्पर्क नं.
१	अस्थाई प्रहरीचौकी, बसपार्क	सबै	पोली दास	9862006696
२	श्री आदर्श सामुदायिकप्रहरी सेवाकेन्द्र (अर्ध सरकारी)	सबै	चैतन्यप्रसाद मैनाली	23542100
३	शनिश्चरे प्रहरी चौकी	सबै	पुण्य पोखरेल	9814319066
४	बिजुली कार्यालय	सबै	यम प्रसाद सेँजेल	23465431
५	शनिश्चरे इलाकाहुलाक	सबै	युवराज आचार्य	9842695116
६	श्री ससस्त्र प्रहरीबल, कप्तानबारी	सबै	कृष्ण राज अधिकारी	23465100
७	प्रहरी बिट शनिश्चरे	सबै	शंखर मगर	9807973117
८	पशु सेवा केन्द्र	सबै	पदम लाल राइ	9852681044
९	अर्जुनधारा नगरपालीका कार्यालय	सबै		
१०	अतिरिक्त हुलाक कार्यालय (खुदुनाबारी)	३	कमला गौतम	9842692095
११	ससस्त्र प्रहरी बल खुदुनाबारी	११	प्रभात गौतम	9851259784

श्रोत: खुदुनाबारी गाबिस पञ्चचित्र निर्माण सर्वेक्षण २०७२/७३, शनिअर्जुन नपा पञ्चचित्र निर्माण सर्वेक्षण २०७१/७२

१२३. स्थानीय राजनैतिक दलहरू

तालिका १०१: स्थानीय राजनीतिक दल

क्र.सं.	दल को नाम
१	नेकपा एमाले
२	नेकपा मावोबादी केन्द्र
३	नेपाल कम्युनिस्ट पार्टी क्रान्तिकारी
४	नेपाली कांग्रेस पार्टी
५	राप्रपा
६	राप्रपा नेपाल
७	संघिय जनमुक्ति पार्टी
८	संघिय लिम्बुवान पार्टी

श्रोत: खुदनाबारी गाबिस पञ्चचित्र निर्माण सर्वेक्षण २०७२/७३, शनिअर्जुन नपा पञ्चचित्र निर्माण सर्वेक्षण २०७१/७२

१२४. नगरपालिकासंग साझेदारी गरेका संघ संस्थाहरू

तालिका १०२: नगरपालिकासंग साझेदारी गरेका संघ संस्थाहरू

वार्ड न	टोल	साझेदार संघ संस्थाको नाम	सम्पर्ग व्यक्ति	सम्पर्ग न .
१	शान्ति चोक	श्री सयपत्री युवा क्लब	बिष्णु लाल ढकाल	9802735872
१	सिस्ने	श्री कृषि उत्पादनसिल मिश्रित कृषक समूह	रड बहादुर बिष्ट	0
१	सातकटेरी	श्री सातकटेरी महिला कृषि समूह	कमला आचार्य	0
१	सातकटेरी	श्री सिद्धार्थ युवा क्लब	दिल्ली नारायण श्रेष्ठ	9842871280
१	बेल्टार	श्री किरण मिश्रित कृषक समूह	कृष्ण कुमारी ढुंगेल	9815989069
१	बेल्टार	श्री बेल्टार कृषक समूह	तिलक थापा	9842714377
३	कुम्मीटार	श्री च्यारिटी युथ क्लब	लिला बल्लब खतिवडा	9863623224
३	आइतबारे	श्री सुखानी समुदाइक बिकाश केन्द्र	अर्जुन निरौला	9860127870
३	गाबिस चोक	गाउँ महिला संजाल	रेनुका खबास	9816713918
३	गाबिस चोक	श्री सिस्ने युथ क्लब	बिनोद प्रसाद गौतम	9842640722
३	जुकेखाडी	श्री दैबीप्रकोप पुर्व तयारी समिति	चन्द्रा अधिकारी	9814936789
३	जुकेखाडी	श्री किरण मिश्रित कृषक समूह	जय नारायण आचार्य	0

३	गाबिस चोक	श्री गाउँ बिकाश पारालिगल समिति	दिल माया दास	0
३	आइतबारे	श्री गाउँ बिकाश स्तरीय बाल क्लब	इशा चापागाईं	9816080408
३	डाँडागाउँ	श्री सुखानी नदि नियन्त्रण तथा भोर्लेनी बास रोपन उपभोक्ता समिति	मान बहादुर खेवांग	986017016
३	खुदुनाबारी	श्री अभियान नेपाल	प्रसाद कुमार गुरागाईं	9801339205
३	खुदुनाबारी	श्री अभियान सामुदायिक अध्ययन केन्द्र	लोकप्रिय खनाल	9802735883
४	दहिझोडा	जनकल्याण युवा परिवार		
४	भांगबारी	दोभान युवा क्लब		
४	भांगबारी	तांगटिंग नदि नियन्त्रण उपभोक्ता समिति		
४	भांगबारी	गाउघर क्लिंक तथा खोप केन्द्र		
४	जरुवाबस्ति	जरुवा जनकल्याण युवा समूह		
४	जरुवाबस्ति	बिरिंग जलाधार संरक्षण तथा व्यवस्थापन समिति ब्लक न ७		
४	जरुवाबस्ति	सनाकिसान जल उपभोक्ता समिति		
४	भांगबारी	दैविक प्रकोप उद्धार समिति		
५	बाँसबारी	अर्जुनधारा दैविप्रकोप व्यवस्थापन समिति		
६	शिखरटोल	शिखर टोल सुधार समिति		
६	मातामन्दिर टोल	सी. के. चिन्तन प्रतिस्थान		
६	समाबेसी टोल	समाबेसी टोल सुधार संस्था		
७	रामपथ	नागरिक सचेतना केन्द्र		
७	रामपथ	सामुहिक उद्धार तथा उपकार संघ		
७	रमाइलो बस्ति	सिर्जनशील महिला कृषक समूह		
७	डाँडा गाउँ	समाज कल्याण संघ		
८	शनिश्चरे बजार	मगर संघ		
८	शनिश्चरे बजार	मेची बस ब्यबसायी संघ		
८	शनिश्चरे बजार	शनि अर्जुन नगर जेसिस		
८	सातपत्रे	जलेश्वर स्वाब्लंबन समाज		
८	सातपत्रे	जलेश्वर सामुदायिक अध्ययन केन्द्र		
८	शनिश्चरे बजार	शनिअर्जुन उधोग बाणिज्य संघ		

८	शनिश्चरे बजार	महिला दलित आदिबासी संघ		
८	शनिश्चरे बजार	सहारा नेपाल साकोस		
१०	चुथाई	उपहार मिश्रित उप समूह		
११	बसपार्क	मकालु इंजिनियारिंग सेवा		
११	बसपार्क	राष्ट्रिय प्रजातान्त्रिक ट्रेड युनियन		
११	सालबारी	सुखानी सहिद स्मृति प्रतिष्ठान		

श्रोत: खुदनाबारी गाबिस पञ्चचित्र निर्माण सर्वेक्षण २०७२/७३, शनिअर्जुन नपा पञ्चचित्र निर्माण सर्वेक्षण २०७१/७२

१२५. नगरपालिकाको भगिनी सम्बन्ध रहेको संस्था

- विवरण उपलब्ध हुन नसकेको ।

१२६. नगरपालिकाको स्थापनाकालदेखि हालसम्मका प्रमुखहरूको विवरण

नगरपालिका स्थापना भए पछि पहिलो पल्ट २०७४ सालमा भएको स्थानिय तहको निर्वाचन भए पछिका नगर प्रमुखको नाम

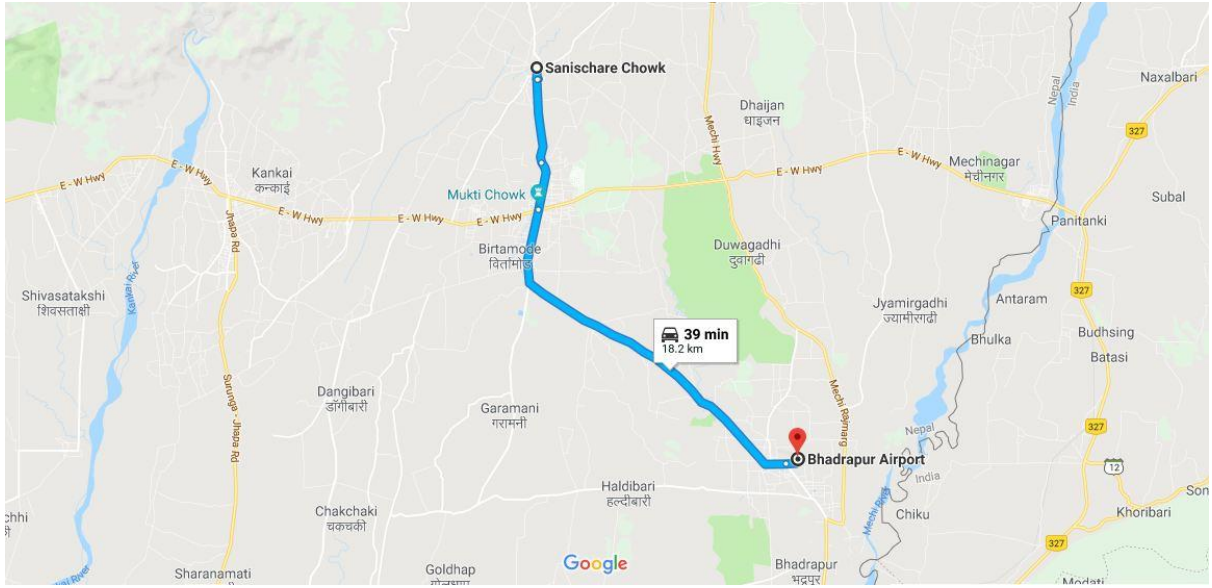
क. हरिकुमार राना

१२७. विगत ३ बर्षको MCPM को स्तर

नगरपालिका बनिसके पछि स्थानीय स्वायत साशन २०५५ अनुसार नगरपालिकाको स्तरीकरण हुने या नहुने बिषयमा नयाँ निर्देशिका, ऐन, कानुन बन्न बाँकी रहेको र उक्त MCPM अनुसार विगत ३ आर्थिक बर्षमा नगरपालिकाको स्तरीकरण नभएको हुँदा यहाँ उल्लेख गरिएको छैन

१२८. विमानस्थलको विवरण

यस नगरपालिकामा कुनै पनि विमान स्थल छैन । यस नगरपालिकाको दक्षिणमा रहेको भद्रपुर नगरपालिकामा अवस्थित भद्रपुर विमानस्थल नै सबैभन्दा नजिकमा रहेको विमानस्थल हो जुन यस नगरपालिकाको केन्द्र बाट १८ किलोमिटरको दुरीमा रहेको छ ।



चित्र २५: अर्जुनधारा नगरपालिकाबाट चन्द्रगडी एयरपोर्ट सम्म पुग्नलाम्ने दुरी र समय

१२९. शवदाह स्थलहरूको विवरण

तालिका १०३: अर्जुनधारा नगरपालिका भित्र भएका शवदाह तथा वधशाला स्थाल

वार्ड नं.	शवदाह गर्ने स्थान	टोल
१	विरिंग खोला	माटे
२	टांगटिंग खोला	राते
२	टांगटिंग खोला	झेलेनी पुछार
३	टांगटिंग खोला	बांगे
४ र ५	विरिंग खोला	रातेखाल पुछार

तालिका १०४: अर्जुनधारा नगरपालिका भित्र भएका पशु बधशालाहरू

वार्ड नं.	पशुवधशालाको बिवरण	टोल	आवस्था
७	शनिश्चरे गोशखान	गोसखान	ब्यबसायिक र गुणस्तरीय हुन नसकेको
८.	शनिश्चरे तरकारी बजार क्षेत्रमा साना र व्यक्तिगत फ्रेस हाउसहरू	शनिश्चरे बजार	ब्यबसायिक र गुणस्तरीय हुन नसकेको
३.	आइतबारे बजार , खुदुनाबारी	आइतबारे बजार	ब्यबसायिक र गुणस्तरीय हुन नसकेको
११.	टेक बहादुर बस पार्क क्षेत्रमा	बस पार्क	सामान्यतया ब्यबसायिक भएपनि मापदण्ड पुन बाँकी रहेको

श्रोत: खुदुनाबारी गाबिस पञ्चचित्र निर्माण सर्वेक्षण २०७२/७३, शनिअर्जुन नपा पञ्चचित्र निर्माण सर्वेक्षण २०७१/७२

१३०. विशेष ब्यावसायिक खेती र उत्पादन हुने मुख्य कृषि बाली
तालिका १०५: कृषी बाली उत्पादनको अवस्था

आ.ब. २०७२/७३ को खाध्यान बालि उत्पादन (मेट्रिक टन मा)					
वार्ड न.	धान	मकै	गहु	कोदो	कालोदाल
१	१,३६९.७२	३२५.४०	२२.०८	३९.९२	४.४०
२	२३५.६०	५९.८८	३.१२	०.३६	८.७२
३	१,१४९.२०	३२२.८४	३२.६०	६.६०	०.१६
४	१,४२९.२४	३६९.३२	१३.४८	१३.१२	०.३२
५	१८९.२०	१११.३२	७.४०	०.००	५.४०
६	२५३.६८	१३३.००	५.००	०.२०	२.९६
७	१२७.४०	५५.०४	०.२४	०.०४	०.०८
८	१०१.७२	५५.९२	१.२०	१.०८	१२.४८
९	९३.९२	२३५.३२	२.९६	०.०८	०.१२
१०	५८.१२	५६.१२	०.००	०.००	१.०८
११	५५.३६	१८.७२	०.२०	०.१२	०.१२
जम्मा	५,०६३.१६	१,७४२.८८	८८.२८	६१.५२	३५.८४

श्रोत: खुदुनाबारी गाबिस पञ्चचित्र निर्माण सर्वेक्षण २०७२/७३, शनिअर्जुन नपा पञ्चचित्र निर्माण सर्वेक्षण २०७१/७२

१३१. नगरपालिका क्षेत्रभित्र रहेका होटलहरूको विवरण
तालिका १०६: नगरपालिका क्षेत्रका होटलहरू

वार्ड नं.	टोलको नाम	होटलको नाम	दर्ता भए नभएको	सम्पर्क व्यक्ति	सम्पर्क न
२		खाजा घर	छ	लक्ष्मन चौधरी	
२		बिशाल होटल	छ	कृष्ण कुमार कार्की	९८०६०३६२९८
२		खनाल होटल	छ	मंजु आचार्य	९८४२७८८३५६
२		पुजा होटल	छ	राजिन राई	९८१७९२७९४१
३		गाउँले होटल	छैन	रन्जु कुमाल	९८४२७३०६०९
३		पुरी होटल	छैन	बल बहादुर पुरी	९८४२६९८१४५
७	डाडा गाउ	रिभर साइड खाजा घर	छ	युवराज धिताल	९८४२६५४४२८

वार्ड नं.	टोलको नाम	होटलको नाम	दर्ता भए नभएको	सम्पर्क व्यक्ति	सम्पर्क न
८		बिनम होटल	छैन	बिजय तामांग	९८१६९११८२९
८		लिसारा खाजा घर	छ	यौजु बहादुर थापा	९८१४९९४९१८
८		काफ्ले मिस्थान भण्डार	छ	सोम नाथ काफ्ले	९८१४९६३६३६
८		महाकाली मिस्थान भण्डार	छ	मनोज कुमार	९८०७९९९३३०
११	बसपार्क	नवराज होटल एण्ड लज	छ	भिम कटुवाल	९८४४६४६२८२
११	बसपार्क	झझल्को होटल एण्ड लज	छ	खड्ग बहादुर लिम्बु	९८४१४०६०६४
११	बसपार्क	होटल ओर्चिड रेस्टुरेन्ट एण्ड बार	छ	मिन प्रकास मैनाली	२३५४४१२१
११	बसपार्क	पतिभारा होटल एण्ड लज	छ	यामुना अधिकारी	९८१६०६८८९४
११	बसपार्क	ताप्लेजुंग मनकामना होटल एण्ड लज	छ	दुर्गा बस्नेत	९८१६९४२०९०
११	बसपार्क	फुलबारी होटल	छैन	अशोक अग्रवाल	९८०६०३६७७३
११	बसपार्क	लेकाली होटल एण्ड लज	छ	युवराज राइ	९८६०४०८७४३
११	बसपार्क	ताप्लेजुंग अधिकारी होटल	छ	मायेश अधिकारी	९८४४६३८९०६
११	बसपार्क	होलसेल पसल	छ	रुद्र कुमार उप्रेती	९८५२६८२३४४
११	बसपार्क	कार्की सप्ल्यार्स	छ	भवानी प्रसाद कार्की	९८०१४००५७४
११	बसपार्क	मनिष ट्रेडर्स	छ	धन जय शाहा	०
११	बसपार्क	होटल माउन्ट मेची	छ	दिपेन्द्र योंगहाग	२३५४४७८२
११	बसपार्क	ताप्लेजुंग थेचम्बु होटल एण्ड लज	छैन	झर्मान, डिल्ली लिम्बु	९८४२७३०४७८
११	बसपार्क	नियु ताप्लेजुंग होटल एण्ड लज	छैन	बिष्णु रेग्मी	९८५२६८००३४
११	बसपार्क	जनसेवा बेस्ट होटल एण्ड लज	छैन	ज्ञान बहादुर कार्की	२३५४५१९१
११	बसपार्क	ग्यालेक्सी गेस्ट हाउस	छ	चन्द्र अंग्देम्बे	२३५४५२६५
११	बसपार्क	ताप्लेजुंग सिनम तिलक होटल एण्ड लज	छ	राम कुमार इब्रम	९८०८०५६५६९
११	बसपार्क	होटल मून लिईट एण्ड लज	छैन	कमल उप्रेती	०
११	बसपार्क	मेट्रो होटल एण्ड लज	छैन	सुरेन सिटौला	९८१४९०५९३६

वार्ड नं.	टोलको नाम	होटलको नाम	दर्ता भए नभएको	सम्पर्क व्यक्ति	सम्पर्क न
११	बसपार्क	पुष्पान्जली होटल एण्ड लज	छ	माया नारायण ओझा	२३५४४८५४
११	बसपार्क	फुल बारी होटल एण्ड लज	छ	अबिकेसर दाहाल	९८१५६७९८१
११	बसपार्क	स्वागत होटल एण्ड लज	छ	नेत्र प्रसाद बुढाथोकी	२३५४४८०४
११	बसपार्क	न्यु लालीगुराश होटल एण्ड लज	छ	बिकाश गिरि	९८५२६७२३७१
११	बसपार्क	न्यु हरि ओम होटल एण्ड लज	छ	दिपेन्द्र अधिकारी	९८५२६४४७७७
११	बसपार्क	न्यु लक्ष्मी होटल एण्ड लज	छ	उस्सब कन्दंगवा	२३५४४२२३
११	बसपार्क	प्रगति होटल एण्ड लज	छ	सावित्र देवान	९८१७९८१५७०
११	बसपार्क	खतिवडा होटल एण्ड लज	छ	मात्रिका खतिवडा	९८४२६७५९८५
११	बसपार्क	दोबन होटल एण्ड लज	छ	सित पौडेल	२३५४५४५४
११	बसपार्क	नवदीप होटल एण्ड लज	छ	रुप कला गिरि	२३५४५८०४
११	बसपार्क	ज्योति होटल	छ	डिक नारायण श्रेष्ठ	९८०४०७४४७४
११	बसपार्क	अल्फा होटल	छ	निकेश भुजेल	२३५४३८९२
११	बसपार्क	सुब्बा होटल	छ	तारा फागु लिम्बु	९८१५०८८२६६
११	बसपार्क	झझल्को होटल एण्ड लज	छैन	खड्ग राइ	९८४१४०६०६४
११	बसपार्क	सुबिदा गेस्ट हाउस	छ	कल्पना तामांग	९८४२७५९८०६
११	बसपार्क	गुड लुक्स गेस्ट हाउस	छ	ठत बहादुर डाँगी	९८४२६४२८५८
११	बसपार्क	सेवा होटल	छैन	रंजित राइ	२३६९३४७२
११	बसपार्क	जनसं होटल	छ	बिमल श्रेष्ठ	९८६२६६७४३०
११	बसपार्क	ताप्लेजुंग मनकामना गेस्ट हाउस	छ	राम राजबंशी	९८०४३९३८२७
८	शनिस्चरे बजार	खान्की भ्यु पोइन्ट	छ	कुमार भट्टराई	

श्रोत: खुदुनाबारी गाबिस पञ्चचित्र निर्माण सर्वेक्षण २०७२/७३, शनिअर्जुन नपा पञ्चचित्र निर्माण सर्वेक्षण २०७१/७२

१३२. बेरोजगारको तथ्याङ्क

योग्यता र क्षमता हुँदा हुँदै पनि रोजगारबाट बन्चितहरुको संख्या निम्न बमोजिम रहेको छः

तालिका १०७: नगरपालिकामा बेरोजगार युवा युवतीको अवस्था

वार्ड न.	महिला	पुरुष	जम्मा
१	४७३	४८८	९६१
२	३३८	४०७	७४५
३	३३२	३७४	७०६
४	३६३	३८८	७५१
५	५२१	५४८	१०६९
६	३३०	३५२	६८२
७	२६९	३१३	५८२
८	३१६	३३४	६५०
९	४२७	४४३	८७०
१०	३३५	३६०	६९५
११	४६५	५१४	९७९
जम्मा	४१६९	४५२१	८६९०

श्रोत: खुदुनाबारी गाविस पञ्चचित्र निर्माण सर्वेक्षण २०७२/७३, शनिअर्जुन नपा पञ्चचित्र निर्माण सर्वेक्षण २०७१/७२

१३३. सुरक्षा ईकाईहरु

तालिका १०८: नगरपालिका क्षेत्र भित्र रहेका सुरक्षा इकाईहरु

वार्ड नं.	टोल	नम	सम्पर्क व्यक्ति	सम्पर्क नं.
३	कैदले	ससस्त्र प्रहरी बल खुदुनाबारी	प्रभात गौतम	9851259784
६	कसानबारी	श्री ससस्त्र प्रहरी बल	कृष्ण राज अधिकारी	23465100
८	शनिश्चरे बजार	शनिश्चरे प्रहरी चौकी	पुण्य पोखेल	9814319066
९	गोल्डधाप	प्रहरी बिट शनिश्चरे	शंखर मगर	9807973117
११	बसपार्क	अस्थाई प्रहरी चौकी	पोली दास	9862006696
११	बसपार्क	श्री आदर्श सामुदायिक प्रहरी सेवाकेन्द्र (अर्ध सरकारी)	चैतन्यप्रसाद मैनाली	23542100

श्रोत: खुदुनाबारी गाविस पञ्चचित्र निर्माण सर्वेक्षण २०७२/७३, शनिअर्जुन नपा पञ्चचित्र निर्माण सर्वेक्षण २०७१/७२

१३४. सहकारी संस्थाहरूको विवरण

तालिका १०९: नगरपालिका क्षेत्र भित्र रहेका सहकारीहरू

वार्ड न.	टोल	वित्तीय संस्थाको नाम	दर्ता	दर्ता वर्ष	दर्ता न	सम्पर्क व्यक्ति	सम्पर्क नं.
१	पुतालिचोक	श्री सिस्ने कृषि सहकारी संस्था लि.	छ	२०६९	०	आस्था आचार्य	9817008829
१	मदनपुर	हाम्रो स्वाबलम्बी सामाजिक उध्यमि महिला सहकारी संस्था लि.	छ	२०६९	३/१/७/६७१	सिर्जना मगर	9802735881
१	सातकटेरी	श्री प्रगति बहुउदेश्य सहकारी संस्था लि.	छ	२०६१	१९	दिनेश घिमिरे	9842710211
३	अमले	श्री सृजना बचत तथा ऋण सहकारी संस्था लि.	छ	२०६१	८	मोहन घतानी	9817052368
३	खुदुनाबारी बजार	अभियान नेपाल बहु उदेश्य सहकारी संस्था लि.	छ	२०५९	३१७२३४	हरि वाग्ले	9852679013
३	कुम्मीटार	श्री कुम्मीटार बचत तथा ऋण सहकारी संस्था लि.	छ	२०५५	३/१/७(१४६)	लाल बहादुर गुरुङ	9806066527
३	आइतबारे	श्री सुखानी कृषि सहकारी संस्था लि.	छ	२०६६	३/१/७(३७४)	शान्तिराम अधिकारी	9842734423
३	खुदुनाबारी बजार	श्री प्रतिभा महिला कृषि सहकारी संस्था लि.	छ	२०६२	१५२/०६२/०६३	समिक्ष्या भुजेल	9804988672
३	जुकेखाडी	श्री कोपिला बचत तथा ऋण सहकारी संस्था लि.	छ	२०५६	३/१/७(१६६)	सोभा अधिकारी	9817904660
३	बेल्टार	श्री बेल्टार कृषि सहकारी संस्था लि.	छ	२०६७	३/१/७/(५४५)	निल कण्ठ पौडेल	9842711885
३	गाबिसचोक	श्री साना किसान कृषि सहकारी संस्था लिमिटेड	छ	२०५४	३/१/७(११३)	राधा कृष्ण खनाल	9842672749
३	गाबिसचोक	श्री खुदुनाबारी कृषि सहकारी संस्था लि.	छ	२०६५	१३१/०६५/०६६	खगेन्द्र ढुंगेल	9816956601
३	गाबिसचोक	श्री दिव्य तरकारी तथा फलफुल कृषि सहकारी संस्था लि.				कमला आचार्य	9842725027

वार्ड न.	टोल	वित्तीय सस्थाको नाम	दर्ता	दर्ता बर्ष	दर्ता न	सम्पर्क व्यक्ति	सम्पर्क नं.
४	रातेखाल	श्री जनमिलन महिला कृषि सहकारी संस्था लि.	छ	२०६४	४७	कल्पना खत्री	9842640471
४	दहिझोडा	श्री जनकल्याण बचत तथा ऋण सहकारी संस्था लि.	छ	२०५४	३१७९०	तेज योहांग	9814964947
४	भांगबारी	श्री चाँदनी बहुउदेश्यीय सहकारी संस्था लि.	छ	२०५७	३१७१७५	ज्ञान बहादुर अधिकारी	9842755331
४	भांगबारी	श्री नमुना बचत तथा ऋण सहकारी संस्था लि.	छ	२०५९	०	बिदुर भट्टराई	9852678941
४	भांगबारी	श्री आधुनिक कृषक समूह	छ	२०६३	५५९	राजु काप्ले	9842678209
५	फुलबारी	श्री अर्जुनधारा कृषि सहकारी संस्था लि.	छ	२०६३	३४१२	राम बहादुर कार्की	9816961147
५	बाँसबारी	श्री बाँसबारी तरकारी तथा फलफुल उत्पादक कृषक सहकारी संस्था लि.	छ	२०७९	३१७५१६	खड्ग प्रसाद चौवन	9842670069
५	लक्ष्मीपुर	श्री बाघेडाँगी बहुउदेश्यीय सहकारी संस्था लि.	छ	२०७९	३१७१३६	युबराज रिजाल	9842634309
५	फुलबारी	श्री अर्जुनधारा कृषि सहकारी संस्था लि.	छ	२०७९	३३०३४	तारा प्रदाद बराल	9842699874
६	समाबेसी टोल	श्री गतिशील कृषि सहकारी संस्था लि.	छ	२०६४	८८४	अनिल खत्री	23544278
७	रमाइलो बस्ति	श्री जलजला कृषक समूह	छ	२०७०	८०१	तारा भट्टराई	9808688328
७	मिलडाँडा	श्री महिला चेतना बहुउदेश्यीय सहकारी संस्था लि.	छ	२०५८	१०२०५८०५९	उमा थापा	98426495
७	मिलडण्डा	श्री सयपत्री बचत तथा ऋण सहकारी संस्था लि.	छ	२०७९	०	भिम बस्नेत	9814963902
७	मिलडाँडा	श्री पुरुष जागरुक कृषक समूह	छ	२०७०	७७१	बबी श्रेष्ठ	9842697741
८	शनिश्चरे बजार	श्री सतासी बहुमुखी सहकारी संस्था लि.	छ	२०५३	३१७०५३०५४	बिकाश कटुवाल	9801456115
८	शनिश्चरे बजार	श्री सदावर कृषि सहकारी संस्था लि.	छ	२०७१	६६०६५०६६	तुलषा प्रदान	9842634987
८	शनिश्चरे बजार	श्री शनिश्चरे सानाकिसान सहकारी संस्था लि.	छ	२०७१	३१७८५८	भैरब खड्का	9817984583

वार्ड न.	टोल	वित्तीय सस्थाको नाम	दर्ता	दर्ता बर्ष	दर्ता न	सम्पर्क व्यक्ति	सम्पर्क नं.
८	शनिश्चरे बजार	श्री जलेश्वर बहुउद्देश्यीय सहकारी संस्था लि.	छ	२०७१	११०६१०६२	गोबिन्द खतिवडा	9852674385
८	खानेपानी टोल	श्री गौमुखी सुपारी सहकारी संस्था लि.	छ	२०६८	०	सेखर अधिकारी	0
८	सिनेमा हाल	श्री प्रज्वला अपाङ्ग तथा महिला बचत तथा ऋण सहकारी संस्था लि.	छ	२०४८	९७	इन्दिरा दाहाल	9816932831
८	सिनेमा हाल	श्री विश्व शान्ति गुम्बा कृषि सहकारी संस्था लि.	छ	२०७०	९२९	दिल माया तामांग	23465210
८	शनिश्चरे बजार	श्री सहनशील महिला सहकारी संस्था लि.	छ	२०६६	७८	शेर्वा पम्फा बािक	9842699550
८	शनिश्चरे बजार	श्री ऋद्धि सिद्धि महिला कृषि सहकारी संस्था लि.	छ	२०७०	९९	कुसुम राइ	9842640554
८	शनिश्चरे बजार	श्री पुर्बाध कृषि सहकारी संस्था लि.	छ	२०७०	२	कमल बहादुर भण्डारी	23465263
९	प्रणामी टोल	श्री गाउँ जरीबुटी उत्पादन तथा प्रसोधन सहकारी संस्था लि.	छ	२०६८	२२०	रत्न तामांग	9862640003
९	कलिस्थान चोक	श्री कालिका बहुउद्देश्यीय सहकारी संस्था लि.	छ	२०५९	३१६३२३	दामोदर दाहाल	9852682300
९	पाडारीखाल चोक	श्री जनजीविका सहकारी संस्था लि.	छ	२०७१	०	खेम नेपाल	9842640115
१०	सेतिपानी	श्री ज्योति उन्नत गाइ पालन समूह	छैन			चित्र बहादुर कटुवाल	9842681767
११	बसपार्क	श्री नवादिप बचत तथा ऋण सहकारी संस्था लि.	छ	२०६८	३१६५२५	अशोक कुमार भुर्तेल	9852671644
११	मिलडाँडा	श्री प्रोफेशनल हेल्प लाइन कृषि सहकारी संस्था लि.	छ	२०७१	७३३०६९०७०	कृष्ण श्रेष्ठ	9842765771

श्रोत: खुदुनाबारी गाबिस पञ्चचित्र निर्माण सर्वेक्षण २०७२/७३, शनिअर्जुन नपा पञ्चचित्र निर्माण सर्वेक्षण २०७१/७२

१३५. एफ.एम रेडियो स्टेशनहरूको विवरण

तालिका ११०: एफ, रेडियो स्टेशनहरू

वार्ड नं.	विवरण	टोल	सम्पर्क व्यक्ति	सम्पर्क न.
८	मेरो रेडियो 105 MHZ	शनिश्चरे	कुमार भट्टराई	०२३-४६५००८/ 9852682250
२	AONE FM 99 MHZ	खुदुनाबारी		9852645017

श्रोत: खुदुनाबारी गाविस पञ्चचित्र निर्माण सर्वेक्षण २०७२/७३, शनिअर्जुन नपा पञ्चचित्र निर्माण सर्वेक्षण २०७१/७२

१३६. व्यापारिक फर्महरूको विवरण

तालिका १११: अर्जुनधारा नगरपालिका क्षेत्रका साना व्यवसायहरू

व्यावसाय को प्रकार	संख्या	व्यावसाय को प्रकार	संख्या
किराना पसल	२९५	पान पसल	१६
कपडा पसल	१६५	फोटो फ्रेमिंग पसल	१०
खुद्रा चिया पसल	१२९	सुती चुर खैनी पसल	०
गहना पसल	१७	रेडिमेड फेन्सी पसल	६६
कस्मेटिक पसल	६०	सिलाइकटाइ प्रशिक्षण केन्द्र	१७
चुरी पसल	२८	फलाम पसल	२२
इलेक्ट्रोनिक्स पसल(बिजुली)	१००	साउण्ड सिस्टम	५
मोबाइल पसल	२७	सि.डी पसल	५
रेडिमेड कपडा पसल	११४	माशु पसल	२७
जुत्ता तथा चप्पल पसल	९८	सब्जी तरकारी पसल	३९
जुत्ता सोरुम	२	फलफुल पसल	२४
धान काटा पसल	८	फर्निसिंग तथा डेकोरेशन पसल	३
उपहार पसल	१३	प्लास्टिकक सामग्री पसल	१०
बुक तथा स्टेशनरी पसल	१८	जिम हाउस	१
भाडाकुडा पसल	३१	टेन्ट हाउस	३
कुचो नांग्लो पसल	९	ग्लास हाउस सिसा पसल	७
घुम्ती पसल	१९५	धोबी पसल	२

श्रोत: खुदुनाबारी गाविस पञ्चचित्र निर्माण सर्वेक्षण २०७२/७३, शनिअर्जुन नपा पञ्चचित्र निर्माण सर्वेक्षण २०७१/७२

१३७. सामुदायिक मेलमिलाप सम्बन्धी समिति गठन र क्रियाकलाप

- गठन हुने क्रम मा रहेको ।

१३८. प्राकृतिक श्रोत (खानी र खनिज आदि)

झापाका अन्य गाँउपालिका तथा नगरपालिकाको तुलनामा अर्जुनधारा नगरपालिका प्रसस्त मात्रामा प्राकृतिक स्रोत साधनयुक्त नगरपालिका रहेको छ । ३७ प्रतिशत बन क्षेत्र रहेको यस नगरपालिकामा बालुवा, ढुंगा, गिटीको खानीहरु प्रयाप्त रहेको छ र यहाँका टाड्गटिड्ग, विरिड्ग लगायतका खोलाहरुबाट बार्षिकरूपमा ठूलोमात्रामा ढुङ्गा गिटी बालुवाको उत्खनन् हुने गरेको छ । अन्य खनिजहरुको हकमा अध्ययन अनुसन्धान हुन सकेको छैन ।

१३९. पशुपंक्षी र वन्यजन्तुको विवरण

तालिका ११२: घरपालुवा पशु पन्छी र वन्यजन्तुको विवरण

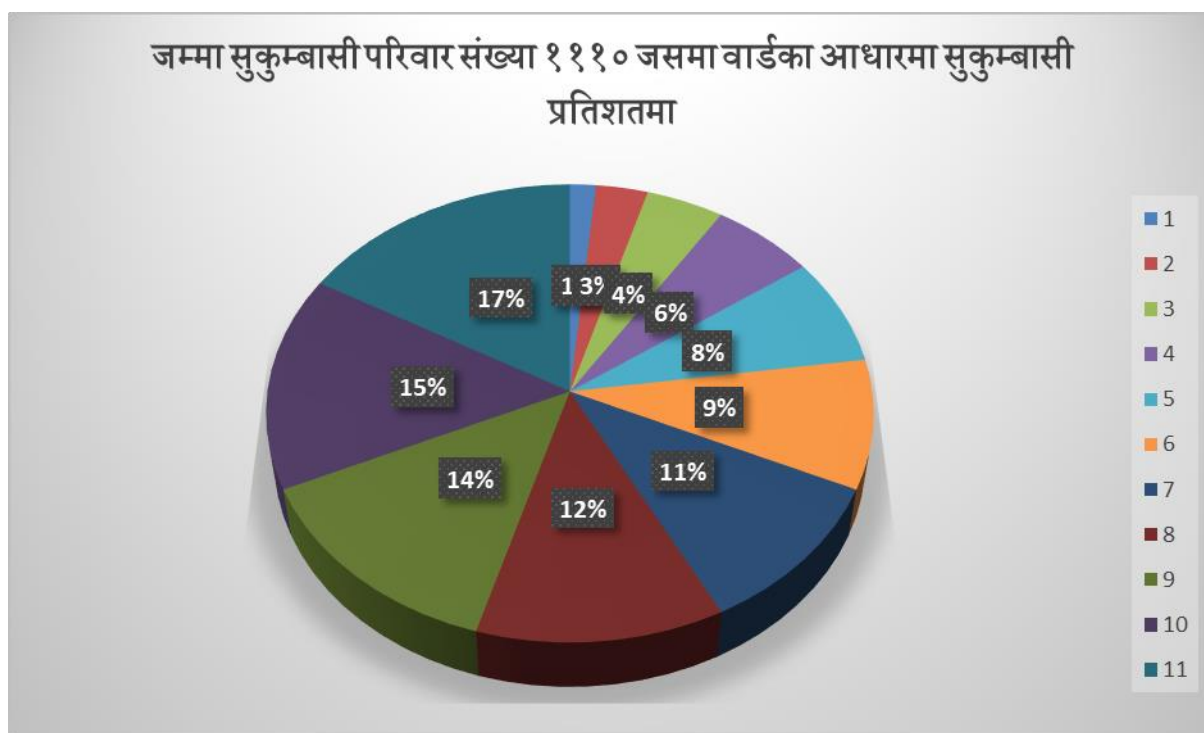
नगरपालिका क्षेत्र भित्र भएका पशु पन्छीको विवरण						
वार्ड न.	गाई	गोरु/बाछा	राँगा/ भैसी	बाख्रा	बंगुर	कुखुरा
१	९१०	४३६	४७५	३,७६३	२८९	३,७१९
२	८०५	५४३	१८६	२,९०५	३६१	३,०१६
३	९३७	४१०	३६९	३,५०४	५६८	४,३६१
४	७७७	४००	२२०	१,४२८	३५०	१,९७८
५	१,३१६	२२६	१२५	१,००७	९५	२,४७७
६	४२५	६३	४१	५१५	१८५	३,३१२
७	५९१	१६३	९२	६८६	१५५	३,६३५
८	४८५	६३	१११	५८०	६३	४०३
९	१,२११	१८९	१३५	१,४३०	२४५	२,५४८
१०	१,३३२	१५१	१००	८१४	३४२	४१६
११	६०८	२१३	१०७	१,०६६	५१२	१,४२९
जम्मा	९,३९७	२,८५७	१,९६१	१७,६९८	३,१६५	२७,२९४

श्रोत: खुदनाबारी गाविस पञ्चचित्र निर्माण सर्वेक्षण २०७२/७३, शनिअर्जुन नपा पञ्चचित्र निर्माण सर्वेक्षण २०७१/७२

१४०. सुकुम्बासीको तथ्याङ्क

तालिका ११३: नगरपालिका भित्रका सुकुम्बासीहरूको विवरण

वार्ड न.	जम्मा परिवार
१	१२२
२	१०२
३	६५
४	१७५
५	१०४
६	७७
७	९७
८	६३
९	८१
१०	७९
११	१४५
जम्मा	१११०



चित्र २६: नगरपालिका भित्रका सुकुम्बासीहरूको विवरण

१४१. अल्पसंख्यक र सिमान्तकृत बर्गको तथ्याङ्क

तालिका ११४: अर्जुनधारा नगरपालिका मा बसोबास गर्ने अल्पसंख्यक तथा सिमान्तकृतको संख्या

अल्पसंख्यक र सिमान्तकृत बर्गको तथ्याङ्क			
विवरण	संख्या	वर्ग	संख्या
लाप्चा	१३	लोपुन्मुख	२७
मिजार	१४		
माझी	२०४	अति सिमान्तकृत	१४७०
दनुवार	१२६६		
सुनुवार	१०२	फाइदाबाट बन्चित समूह	५०१५
तामांग	२६०७		
भुजेल	३८४		
कुमाल	३४३		
राजवंशी	१५५६		
ताजपुरिया	२३		
जम्मा	६५१२		६५१२

श्रोत: खुदुनाबारी गाबिस पञ्चचित्र निर्माण सर्वेक्षण २०७२/७३, शनिअर्जुन नपा पञ्चचित्र निर्माण सर्वेक्षण २०७१/७२

१४२. घरभाडामा बस्नेहरूको विवरण

तालिका ११५: घर भाडामा बस्ने परिवारको संख्या

वार्ड न.	भाडामा बस्ने
१	५
२	३७
३	४४
४	१२
५	२७
६	११४
७	८६

८	१२५
९	६०
१०	२१
११	३२४
जम्मा	८५५

श्रोत: खुदुनावारी गाबिस पञ्चचित्र निर्माण सर्वेक्षण २०७२/७३, शनिअर्जुन नपा पञ्चचित्र निर्माण सर्वेक्षण २०७१/७२

१४३. नगरपालिकाभित्र रहेका विशेष, संरक्षित, स्वायत्त क्षेत्रको विवरण

अर्जुनधारा नगरपालिका भित्र महत्वपूर्ण विशेष संरक्षित र स्वायत्त क्षेत्रहरू भएता पनि हाल ती क्षेत्रहरू निर्धारण हुन सकेका छैनन्। नगर क्षेत्र भित्र प्राकृतिक र जैविक विविधतासँग संरक्षित क्षेत्र, वन क्षेत्र, चुरे क्षेत्र, औद्योगिक, धार्मिक, सांस्कृतिक, ऐतिहासिक क्षेत्रहरूलाई विशेषता संरक्षित क्षेत्रको रूपमा घोषणा गरी ती क्षेत्रहरूको विशेष निगरानी राख्नु पर्ने देखिन्छ। हाल सुखानी सहिद स्मृति प्रतिष्ठानले सालबाडी क्षेत्रमा सहिद पार्कको रूपमा विकास गर्दै गरेता पनि अन्य ठाउँहरूको विधिवत घोषणा हुन सकेका छैनन्।

१४४. नगरपालिका आफैले बनाएका नियम र विनियमहरूको विवरण

- अर्जुनधारा नगर कार्यपालिका (कार्यसम्पादन) नियमावली, २०७४
- अर्जुनधारा नगर सभा सञ्चालन कार्यविधि, २०७४
- अर्जुनधारा कार्यपालिकाको बैठक संचालन सम्बन्धी कार्यविधि, २०७४
- नगर कार्यपालिका (कार्य विभाजन) नियमावली, २०७४
- आर्थिक ऐन, २०७४
- अर्जुनधारा राजपत्र २०७४



अर्जुनधारा राजपत्र

अर्जुनधारा नगरपालिकाद्वारा प्रकाशित
खण्ड १, शनिश्चरे, फाल्गुन ८ गते, २०७४ साल

भाग २-

(१) अर्जुनधारा नगरपालिकाको नगर कार्यपालिकाको मिति २०७४/०५/०४ गतेको बैठकबाट निम्न नियमावली तथा कार्यविधि पारित गरी लागू गरेको व्यहोरा सर्वसाधारणको जानकारीको लागि प्रकाशन गरिएको छ।

नगर कार्यपालिका कार्य विभाजन नियमावली, २०७४

नेपालको संविधानको धारा २१८ ले दिएको अधिकार प्रयोग गरी अर्जुनधारा नगरपालिकाको नगरकार्यपालिकाले आफ्नो कार्य विभाजनका लागि मिति २०७४/०५/०४ को निर्णय अनुसार देहायका नियमहरू बनाएको छ।

१. **संक्षिप्त नाम र प्रारम्भ:** (१) यस नियमावलीको नाम "नगर कार्यपालिका (कार्य विभाजन) नियमावली, २०७४" रहेको छ।

(२) यो नियमावली तुरुन्त प्रारम्भ हुनेछ।

२. **परिभाषा:** विषय वा प्रसङ्गले अर्को अर्थ नलागेमा यस नियमावलीमा-

(क) "प्रमुख" भन्नाले नगर कार्यपालिकाको प्रमुख सम्भन्तुपर्छ।

(ख) "उपप्रमुख" भन्नाले नगर कार्यपालिकाको उपप्रमुख सम्भन्तुपर्छ।

(ग) "कार्यपालिका" भन्नाले अर्जुनधारा नगर कार्यपालिका सम्भन्तुपर्छ।

(घ) "प्रमुख प्रशासकीय अधिकृत" भन्नाले अर्जुनधारा नगरपालिकाको प्रमुख प्रशासकीय अधिकृत सम्भन्तुपर्छ।

(ङ) "नगरपालिका" भन्नाले अर्जुनधारा नगरपालिका सम्भन्तु पर्छ।

१४५. नगरपालिकाका अवसर, चुनौति र समस्याहरू

तालिका ११६: नगरपालिका चुनौती, अवसरहरू

क्र.स.	बिषयगत क्षेत्र हरू	मुख्य सवाल मुद्दाहरू/	अवसर	चुनौती
११.	आर्थिक बिकाश			
	कृषि	<ul style="list-style-type: none"> कृषकहरूमा क्षमता विकासको कमी उन्नत बीउ बिजनको कमी नयाँ कृषि प्रविधिको कमी सिंचाईको कमी परम्परागत खेती प्रणाली कृषि प्रसार सेवा र सामग्रीहरूको कमी सङ्कलन केन्द्रको अभाव 	<ul style="list-style-type: none"> पानीका श्रोतहरूको उपलब्धता कृषि क्षेत्रको विकासमा विभिन्न संघसंस्था एवं स्थानीय निकायहरूको जोड एवं लगानीमा वृद्धि 	<ul style="list-style-type: none"> कृषिमा एकिकृत अनुदान नीतिको अभाव राजनीतिक अस्थिरता बजारमा सिमित पहुँच
१२.	गैरकृषिमा आधारित (सीप तथा रोजगारी)	<ul style="list-style-type: none"> सहकारी सम्बन्धी ज्ञानको अभाव कृषि सम्बन्धी दक्ष जनशक्तिको अभाव बेरोजगारी, घरेलु उद्योगको स्थापना हुन 	<ul style="list-style-type: none"> युवा स्व:रोजगार कोषको कार्यान्वयन कच्चा पदार्थको उपलब्धता 	<ul style="list-style-type: none"> श्रोतको अपर्याप्तता राजनीतिक अस्थिरता

		<ul style="list-style-type: none"> नसक्नु परम्परागत सीपको स्तर वृद्धि हुन नसक्नु 	<ul style="list-style-type: none"> संघसंस्थाहरुको क्रियाशिलता सडक सञ्जाल जोडिएको बजार भएको 	
१३.	वन तथा वातावरण	<ul style="list-style-type: none"> चेतनाको अभाव छाडा चरीचरन वृक्षारोपणको अभाव एवं अनियन्त्रित वन फँडानी वातावरण संरक्षणका क्रियाकलापहरुको कमी (वृक्षा रोपण, भू-क्षय, आगजनी) वन क्षेत्रको संरक्षण एवं सम्वद्र्धनमा कमी जडिबुटीहरुको अनियन्त्रित सङ्कलन फोहरमैला व्यवस्थापनमा दिर्घकालिन योजनाको अभाव 	<ul style="list-style-type: none"> वन संरक्षणका लागि राष्ट्रिय नीति – वन विकास कार्यक्रम प्रति संघसंस्था तथा स्थानीय निकायहरुको क्रियाशिलता – सामुदायिक वनको अभ्यास 	<ul style="list-style-type: none"> नीतिगत पारदर्शिता एवं कार्यान्वयको अभाव वन क्षेत्रको अतिक्रमण शिक्षाको गुणस्तर
२	सामाजिक बिकाश			
२१.	शिक्षा	<ul style="list-style-type: none"> अशिक्षा र अज्ञानता विद्यालयमा पर्याप्त विषयगत शिक्षकको कमी विद्यालयमा अभिभावकको अनुगमन नहुनु व्यवस्थित कक्षाकोठा, फर्निचर, स्वच्छ खानेपानी तथा शौचालयको कमी पुर्ण बालमैत्री विद्यालय नभएको अवस्था 	<ul style="list-style-type: none"> विद्यालय सुधार कार्यक्रम शिक्षाको नीतिमा अनुगमन संयन्त्रको व्यवस्था बालमैत्री स्थानीय शासन शिक्षा क्षेत्रमा लगानी वृद्धि शिक्षा प्रति नागरिकहरुको चेतनामा वृद्धि 	<ul style="list-style-type: none"> श्रोतको अपर्याप्तता शिक्षा नीति कार्यान्वयमा राजनीतिक हस्तक्षेप
२२.	स्वास्थ्य	<ul style="list-style-type: none"> भूगोल र जनसंख्याको आधारमा स्वास्थ्य संस्थाहरु नहुनु पानीजन्य रोगहरुको समस्या प्रसुति गृहको भवन र उपकरणको अभाव गुणस्तरिय र पर्याप्त औषधी र सामग्रीहरुको अभाव दक्ष स्वास्थ्यकर्मीको अभाव स्वास्थ्य सामग्रीहरुको अभाव स्ट्रेचरको अभाव 	<ul style="list-style-type: none"> स्वास्थ्य क्षेत्रमा काम गर्ने संघसंस्थाहरुको लगानीमा वृद्धि 	<ul style="list-style-type: none"> रोगको महामारी सरकारले न.पा मा वितरण गर्ने औषधीको गुणस्तर
२३.	दलित, महिला, अपाङ्ग, असहाय, वृद्ध	<ul style="list-style-type: none"> जातीय तथा लैङ्गिक विभेद स्थानीय सीप प्रवद्र्धनमा अभाव लक्षित वर्गको क्षमता विकासको अभाव प्रजनन् स्वास्थ्य, छाउपडि तथा पाठेघर खस्ने समस्या 	<ul style="list-style-type: none"> लैङ्गिक समानता तथा सामाजिक समावेशीकरण नीति स्थानीय शासन संचालन ऐन २०७४ को कार्यान्वयनको 	<ul style="list-style-type: none"> सचिवहरुको कार्यबोझ – स्थानीय तहमा नीतिहरुको प्रभावकारी कार्यान्वयन तथा अनुगमनको अभाव – राजनीतिक हस्तक्षेप

		<ul style="list-style-type: none"> फरक क्षमता (अपाङ्ग), असहाय र वृद्ध लक्षित कार्यक्रमहरु कार्यान्वयनको कमी लक्षित समुदायका लागि सामुदायिक पूर्वाधारको कम 	<ul style="list-style-type: none"> थालनी सामाजिक सुरक्षा नीति 	
२४.	बालबालिका	<ul style="list-style-type: none"> बालमैत्री सुशासन कार्यक्रमहरु कार्यान्वयनको कमी बालविवाह कायमै रहेको अवस्था ठोस बालबालिका केन्द्रित योजना नभएको बाल विकास कोषको स्थापना नभएका 	<ul style="list-style-type: none"> बालमैत्री स्थानीय शासन राष्ट्रिय रणनीति सरकारको बालबालिकाको स्पष्ट नीति भएको स्थानीय शासन संचालन ऐन २०७४ को कार्यान्वयनको थालनी 	राजनीतिक हस्तक्षेप
२५.	सामुदायिक पूर्वाधार	<ul style="list-style-type: none"> दिवा खाजाको लागि भान्सा तथा गोदाम घरको अभाव विद्यालय भवनहरुको अवस्था जीर्ण रहेको सार्वजनिक शौचालयको कमी सामुदायिक भवनको कमी 	<ul style="list-style-type: none"> दातृ निकायहरुको ग्रामीण क्षेत्रमा काम गर्ने चासो बढिरहेको अवस्था – शिक्षा क्षेत्रमा लगानी गर्ने निकायहरुको बढ्दो क्रम 	श्रोतको पर्याप्तता – सामुदायिक भवनहरुको संरक्षण र दीगो व्यवस्थापन
३	जलश्रोत विकास तथा विद्युतिकरण			
३१.	जलश्रोत विकास	<ul style="list-style-type: none"> खानेपानीको अभाव पानीका धारा न्यून र जीर्ण खानेपानी योजनाको मर्मत सम्भार नभएको सिंचाईको कमी सरसफाई सम्बन्धी क्रियाकलापहरुको कमी सिंचाई योजनाहरुको मर्मत सम्भारको कमी ढल निकासको समस्या 	<ul style="list-style-type: none"> पानीका श्रोतहरुको उपलब्धता 	जलवायु परिवर्तन – राजनीतिक अस्थिरता
३२.	विद्युत	<ul style="list-style-type: none"> यस न पा मा. विद्युतको समस्या भएका 	<ul style="list-style-type: none"> नविकरणीय उर्जा बिस्तारमा (अनुदान नीति) 	जल वायु परिवर्तन – ठूलो आयोजनाको लागि श्रोत
३३.	सूचना एव सञ्चार	<ul style="list-style-type: none"> सर्वसुलभ ढङ्गले रेडियो सुन्न नसकिनु राष्ट्रिय पत्रपत्रिकाहरुमा पहुँच नभएको टेलिफोन टावरको समस्या 	<ul style="list-style-type: none"> नेपाल टेलिकमका क्षमता बिस्तार प्रक्रिया रहेका] 	विद्युत आपूर्ती श्रोतको पर्याप्तता
४	यातायात पूर्वाधार			
४१.	सडक तथा झो.पु.	<ul style="list-style-type: none"> न.पा मा ग्रामीण कृषि सडक निर्माण नभएको झोलुङ्गे पुलको समस्या – काठेपुल जीर्ण अवस्थामा रहेको 	<ul style="list-style-type: none"> सरकारी तथा अन्य दातृ निकायहरुको लगानीका लागि प्राथमिकता क्षेत्र स्थानीय श्रोत साधनहरुको उपयोग 	राजनीतिक दवाव – भौगोलिक विकट

५	सुशासन तथा अन्य			
५१.	सुशासन	<ul style="list-style-type: none"> ■ न पा मा. अनुगमन सञ्जाल कमजोर भएको ■ योजनामा पारदर्शी रुपमा मूल्याङ्कन नहुनु ■ न.पा मा उपभोक्ता समितिलाई तालिम नहुनु ■ योजनाहरूको सार्वजनिक सुनुवाई र लेखापरीक्षणको कमी ■ लक्षित समुदायको योजना छनोट तथा कार्यान्वयन प्रक्रियामा पहुँचको अभाव ■ न.पा मा क्षमता विकासका क्रियाकलापहरूको कमी ■ न.पा को नागरिक वडापत्र बालमैत्री, आपांग मैत्री नहुनु 	<ul style="list-style-type: none"> ■ आवधिक योजना बनिरहेको अवस्था ■ स्थानीय निकाय श्रोत परिचालन तथा व्यवस्थापन कार्यविधि २०६९ को कार्यान्वयनको थालनी ■ न.पा का वडा नागरिक मञ्च र नागरिक सचेतना केन्द्र मार्फत पारदर्शीताका बारेमा सचेतनाका क्रियाकलापहरू सञ्चालन 	विभिन्न संघसंस्थाहरूको आ-आफ्नो नीति र कार्यशैली – राजनीतिक अस्थिरता तथा दवाव

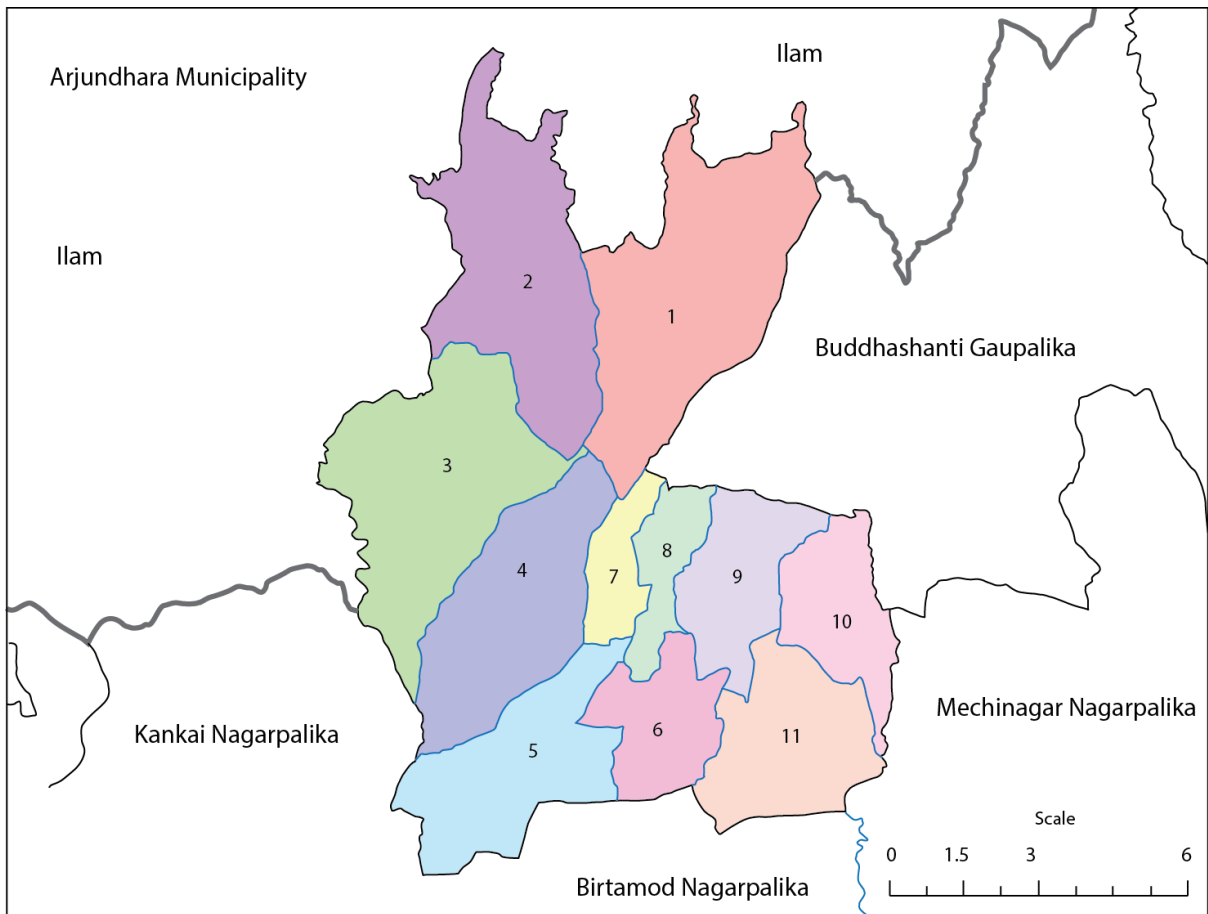
श्रोत: खुदुनाबारी गाबिस पञ्चचित्र निर्माण सर्वेक्षण २०७२/७३, शनिअर्जुन नपा पञ्चचित्र निर्माण सर्वेक्षण २०७१/७२

१४६. नगरपालिकाका विकास सम्भावनाहरू

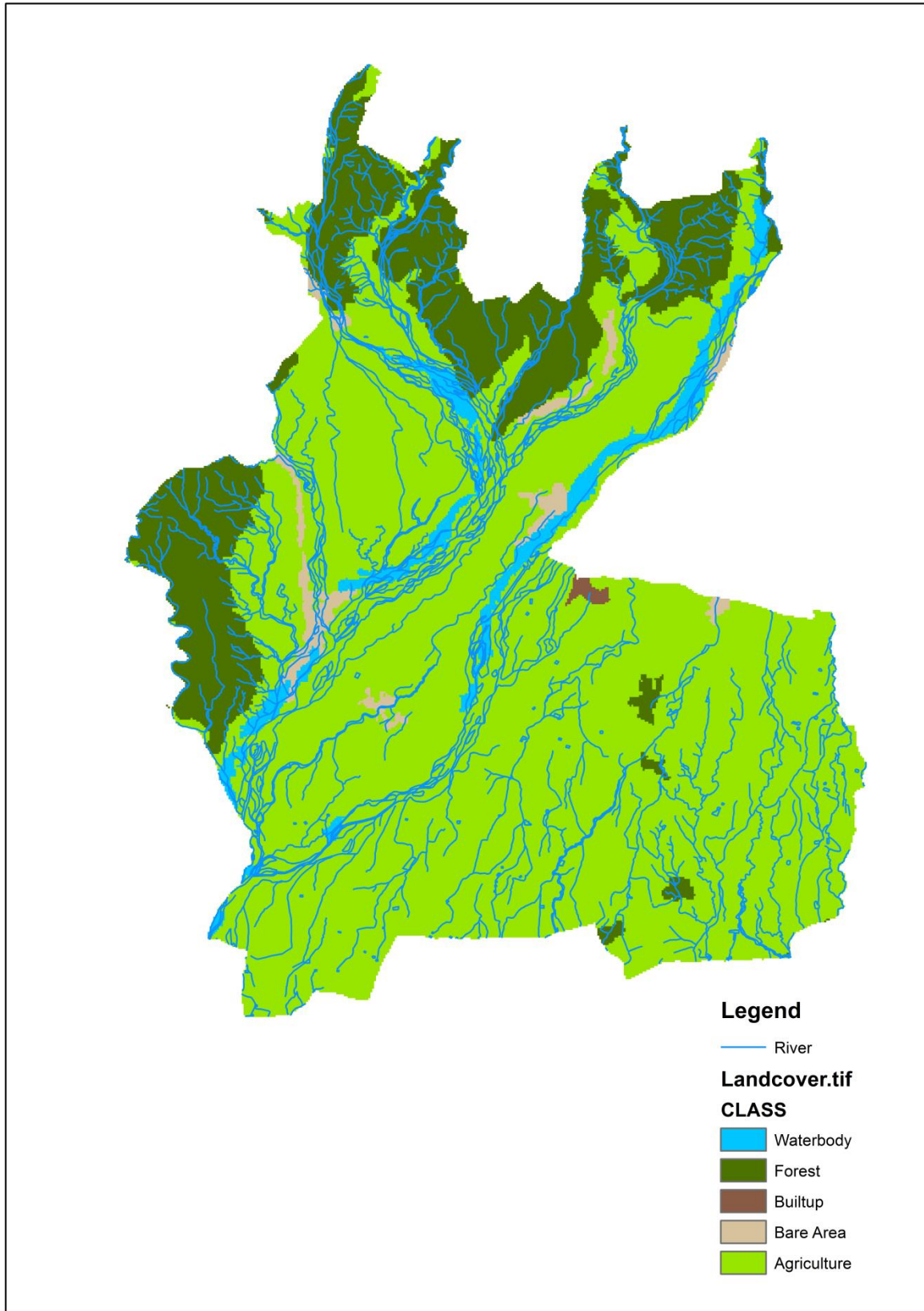
- क) नागरिका गुनासाहरूलाई चुस्त दुरुस्त बनाउन सूचना प्रविधिको अधिकतम उपयोग गर्न एवं विभिन्न माध्यमबाट विकासका गतिविधिहरूमा राय, सल्लाह, अनुभव आदानप्रदानको प्रणाली को विकास गर्न ।
- ख) E-Governance प्रणालीबाट सेवा प्रवाह गर्न सकिने छ । यसका लागि नगरपालिकाको सेवाहरूलाई व्यवस्थापन सूचना प्रणाली Municipal MIS जस्ता सफ्टवेयरको प्रयोग बाट अनलाइन सेवा प्रदान गर्न सकिने छ ।
- ग) अर्जुनधारा नगरपालिकाकाको एकीकृत नगर विकास योजना बाट सबै सडक पुर्वाधारहरू, बस्ति विकास, औधोगिक क्षेत्र, खुल्ला स्थान, पर्यटन क्षेत्रहरूको मापदण्ड तय गरि व्यवस्थित सहरी विकासको सम्भावना रहेको छ ।
- ङ) यस नगरपालिका भित्र पर्ने अर्जुनधारा, सुखानी सहिद साहादत स्थल, सुखानी सहिद पार्क, साधुटार, कालीझोडा, दहिझोडा हाती आल र कैदले क्षेत्रलाई धार्मिक तथा सांस्कृतिक पर्यटकीय क्षेत्रको रुपमा विकास गर्न सकिने सम्भावना रहेको छ ।
- छ) यहाँको शनिस्चरे बहुमुखी क्याम्पस तथा सामुदायिक विद्यालयमा सञ्चालन भइरहेका माध्यमिक विद्यालयहरूलाई सुविधा सम्पन्न बनाई अन्य प्राविधिक विषयमा कक्षा सञ्चालन गर्न सकिने सम्भावना रहेको छ ।
- ज) स्तरीय अस्पताल सहित योग, ध्यान, प्राकृतिक चिकित्सा, आयुर्वेदको उपयोगबाट सर्वाङ्गिण स्वास्थ्य केन्द्रको नगरपालिकालाई विकास गर्न सकिने छ ।

- झ) एकिकृत कृषि प्रणलीबाट कृषिको व्यवसायीकरण, उत्पादनको औद्योगिकीकरण कार्यक्रम सञ्चालन गर्न सकिने सम्भावना रहेको छ ।
- ञ) जैविक विषदीको व्यावसायिक उत्पादन गर्न सकिने र अन्य औद्योगिक र व्यापारिक केन्द्रको रुपमा विकास गर्न सकिने ।
- ठ) प्रसस्त खुला क्षेत्रहरु भएको हुँदा खेलकुदको बिकासका लागि, मदनपुर, बुट्टाबारी, दहिझोडा क्षेत्रमा रंगशालाको रुपमा विकास गरी व्यावसायिक खेलकुद संस्थाको रुपमा विकास गरी जिल्लाकै पहिचानयुक्त स्थानको रुपमा विकास गर्न सकिन्छ ।
- ड) सबै वडाहरुको विशेष केन्द्रहरुमा निशुल्क वाइफाई सहितको उच्च गतिको इन्टरनेट सेवा उपलब्ध गराउन सकिन्छ ।
- ण) प्रसस्त जंगल क्षेत्र भएको हुँदा वनमा आधारित उद्योग, बाँस र रबर खेतीको विस्तार गरी पर्यावरण मैत्री पदमार्ग र पर्यटनको विकास गरि आन्तरिक स्रोतमा बृदी गर्न सकिन्छ
- त) अन्य नगरपालिकाहरूसंग समन्वय गरी यहाँ रहेका खेर गैरहेका जग्गामा फोहर मैला व्यवस्थापन गरी कम्पोस्ट मल, पुनरुत्पादन गर्न सकिने फोहर बाट बिबिध सामग्रीहरुको निर्माण गरि आन्तरिक स्रोत बृदी गर्न सकिन्छ ।
- थ) नगर क्षेत्रभित्र अधिकांश घरधुरीले दैनिक आवागमन का लागि साइकल प्रयोग गर्ने देखिएकोले साइकल प्रयोगकर्ताहरुको सुरक्षा र सहज आवागमन का लागि मुख्य सडकहरुमा साइकल लेनको विकास गरि साइकल मैत्री सहर/नगर बन्न सकिन्छ । यसो गर्नाले नगरको इन्धन आपूर्ति मा समेत कमि आउने साथै प्रदुषणमा पनि कमि आई हरित र स्मार्ट सहर तर्फ उन्मुख बन्न सकिन्छ ।

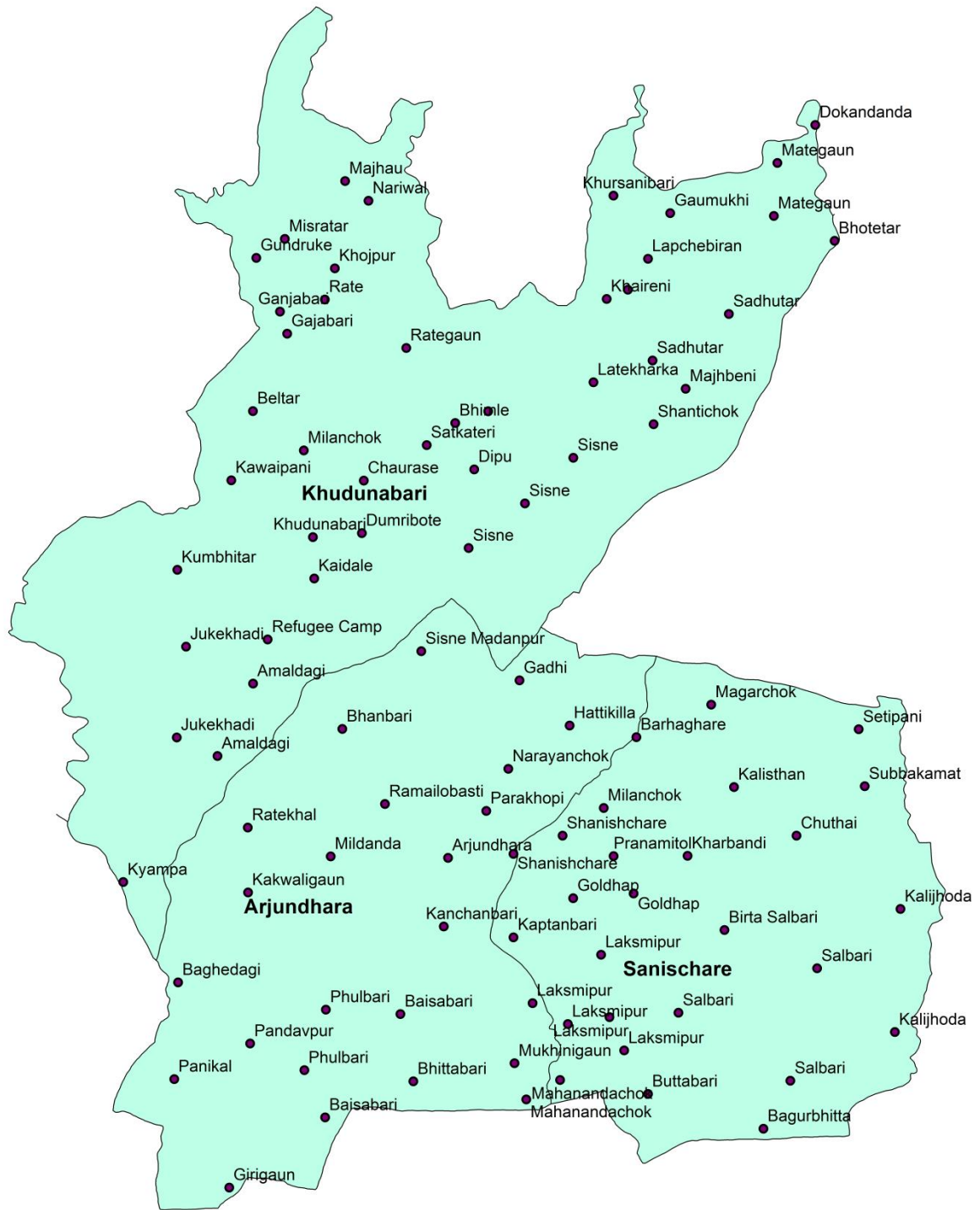
१४७. नगरपालिकाको नक्सा



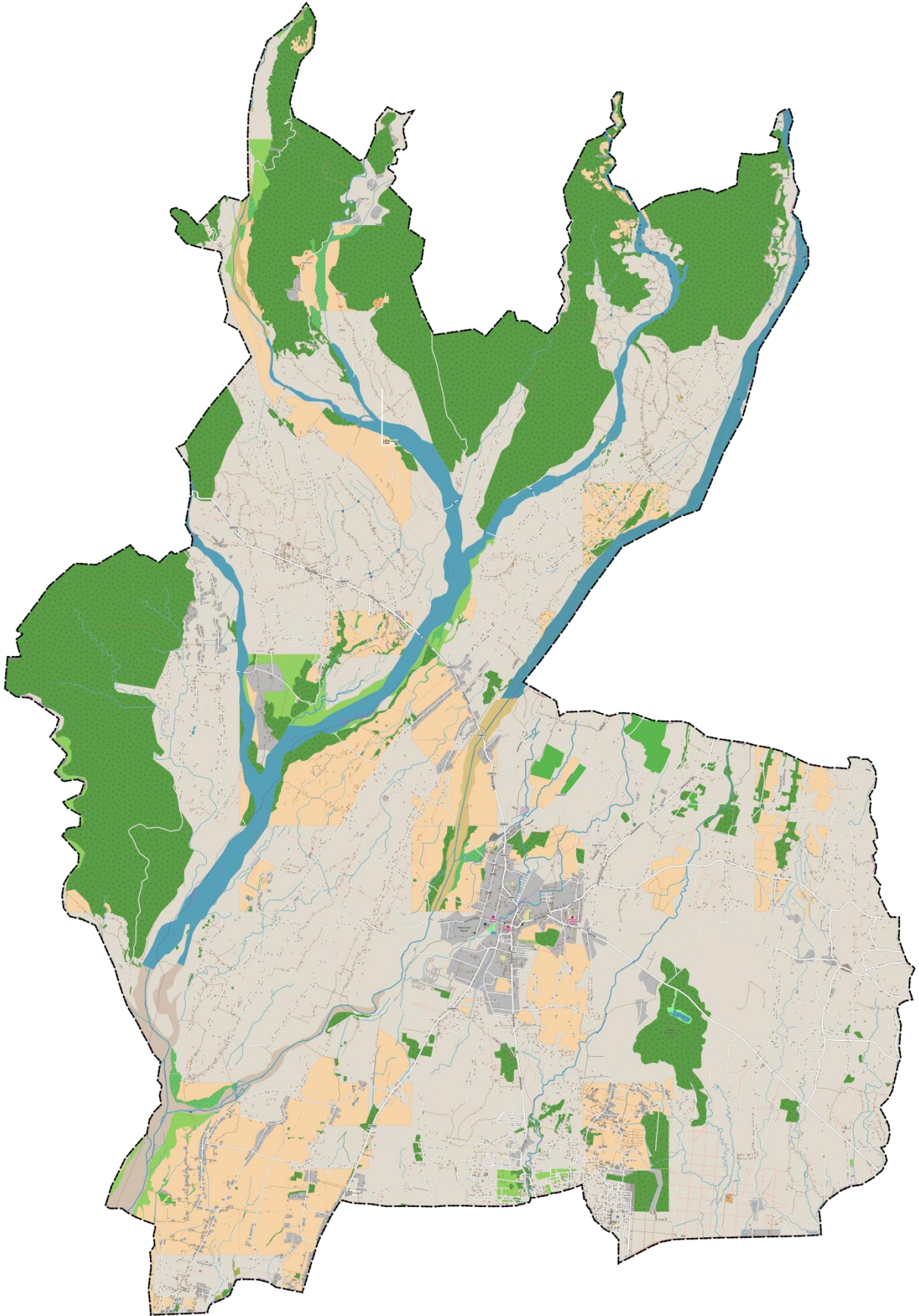
चित्र २७: नगरपालिकाको वार्ड बिभाजन



चित्र २८: भू-उपयोगका आधारमा नगरपालिकाको नक्सा

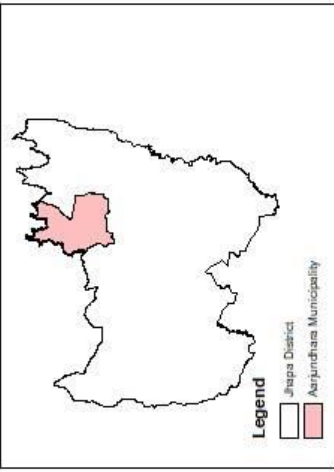
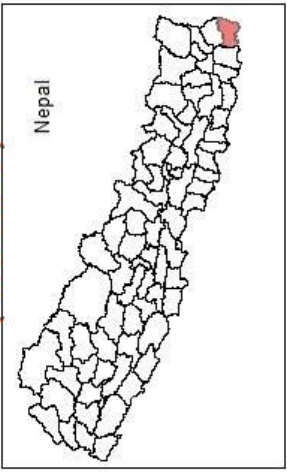


चित्र २९: नगरपालिकाका मुख्य बस्तीहरु



चित्र ३०: अर्जुनधारा नगरपालिका, नक्सा स्रोत: प्रयास प्रारम्भ

Administrative Boundary (Old Ward)



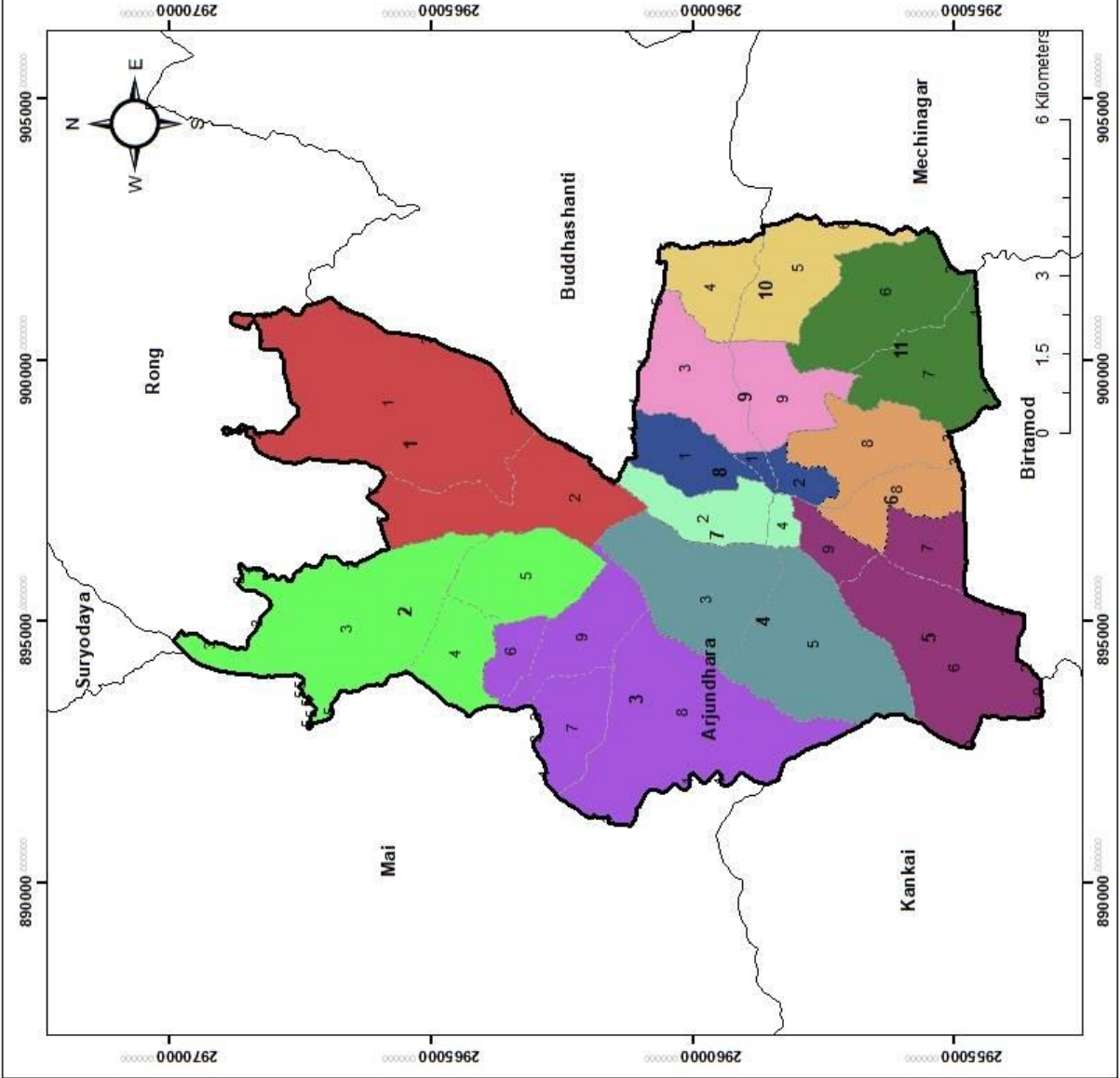
Legend

- Municipality Boundary
- Old Ward Boundary


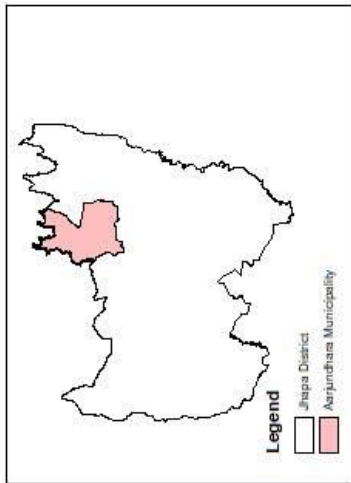
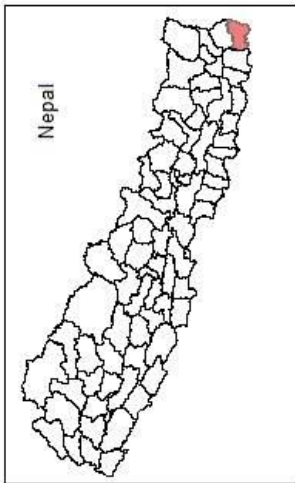
Ward

- 1
- 2
- 3
- 4
- 5
- 6
- 7
- 8
- 9
- 10
- 11

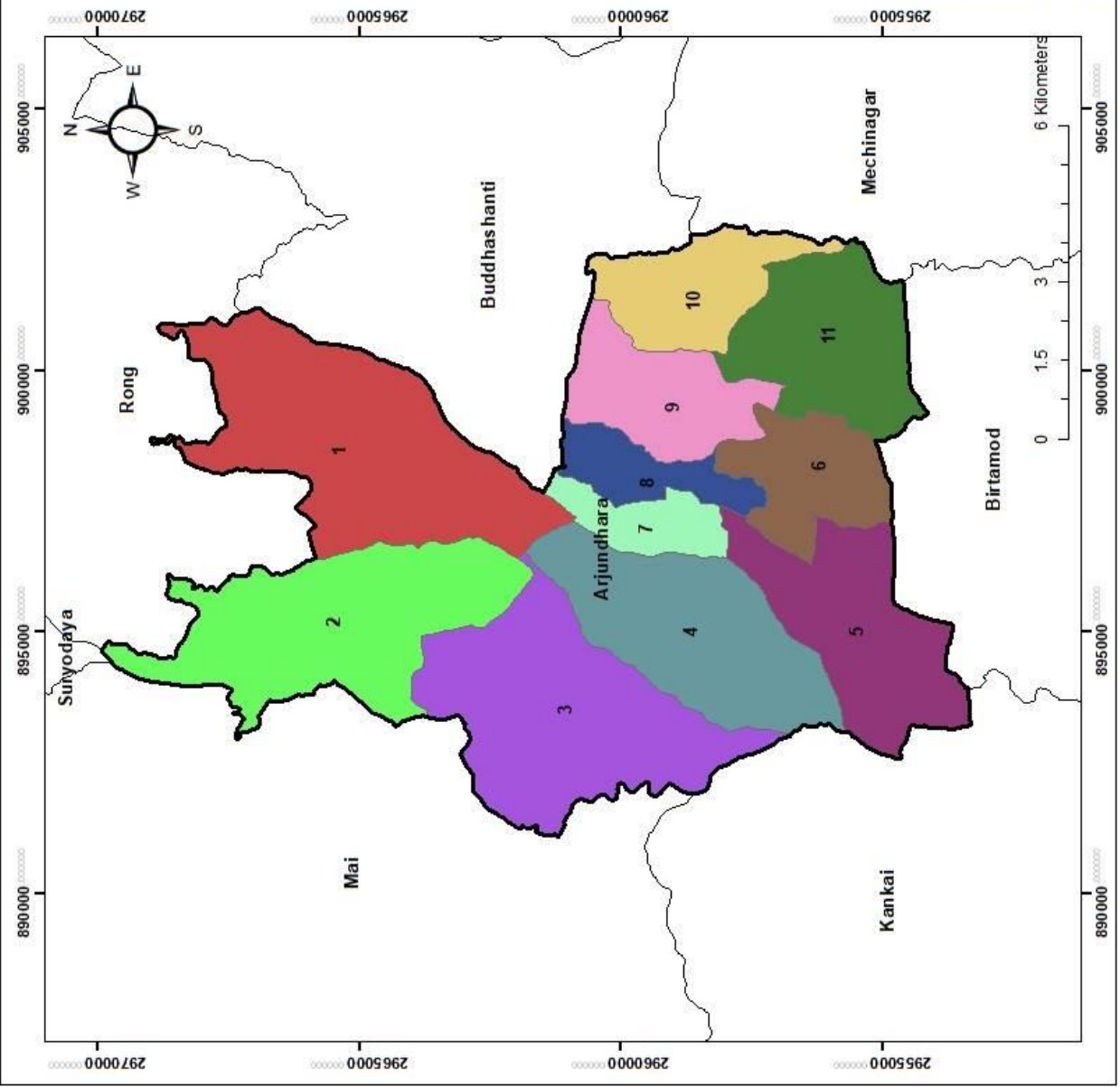
Coordinate System: Nepal MUTM Central 84 Everest 1830
 Projection: Transverse Mercator
 Datum: Everest 1830
 False Easting: 500,000.0000
 False Northing: 0.0000
 Central Meridian: 84.0000
 Scale Factor: 0.9999
 Latitude Of Origin: 0.0000
 Units: Meter



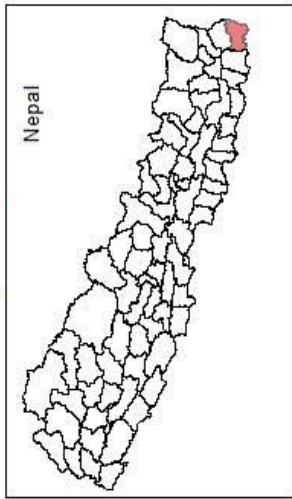
Administrative Boundary



Coordinate System: Nepal MUTM Central 84 Everest 1830
 Projection: Transverse Mercator
 Datum: Everest 1830
 False Easting: 500,000.0000
 False Northing: 0.0000
 Central Meridian: 84.0000
 Scale Factor: 0.9999
 Latitude Of Origin: 0.0000
 Units: Meter




Digital Elevation Model (DEM)



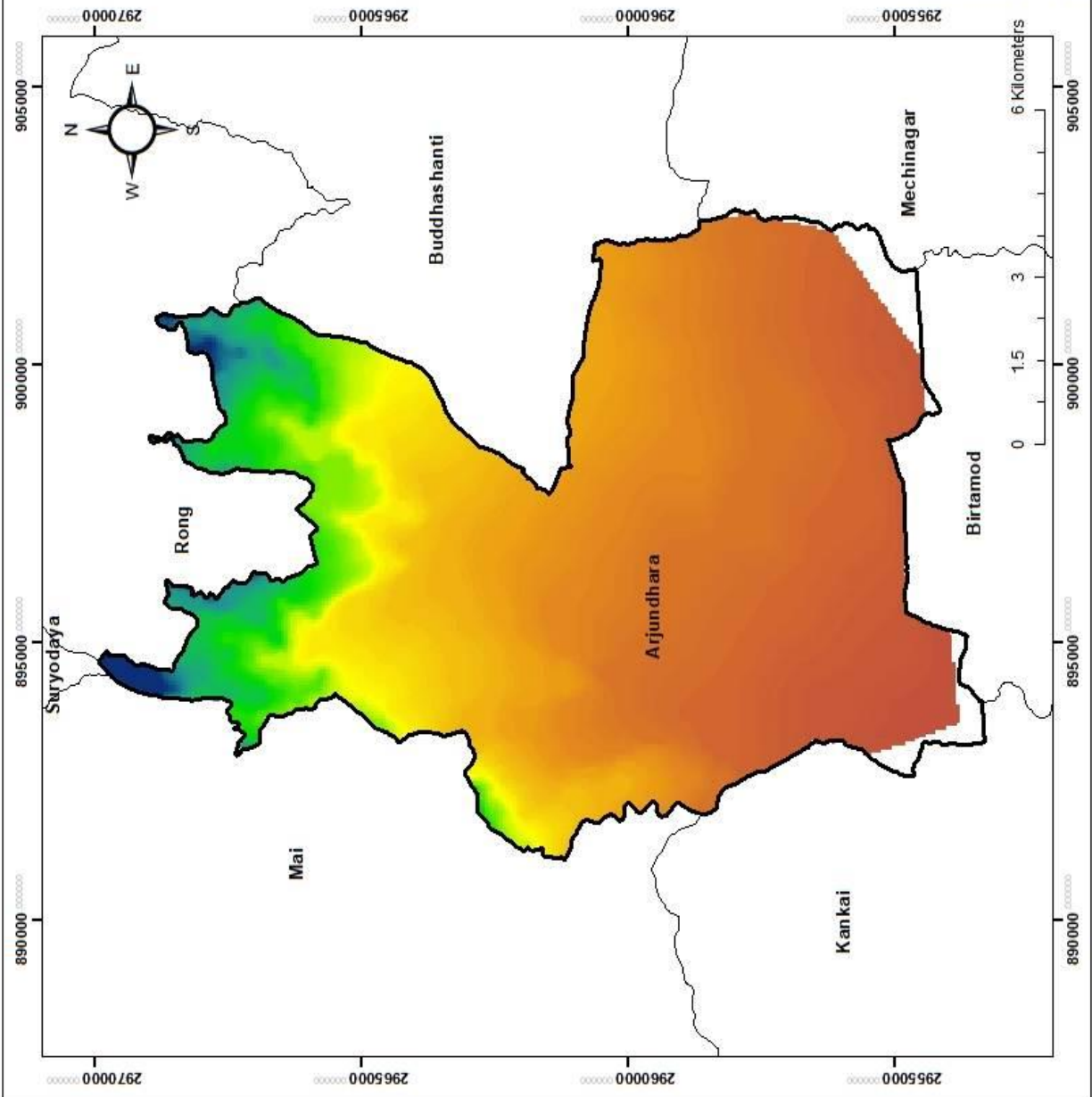
Legend

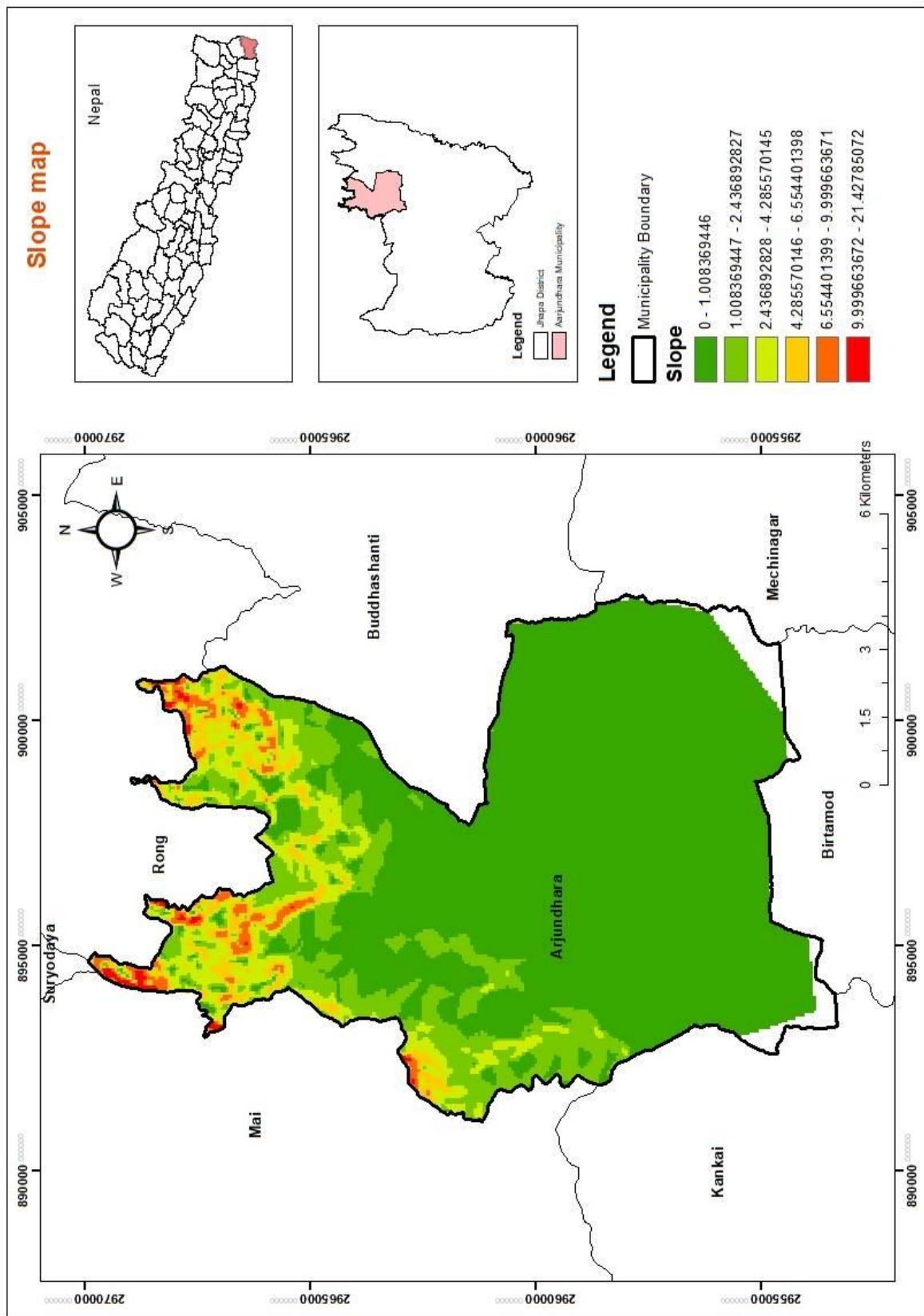
Municipality Boundary

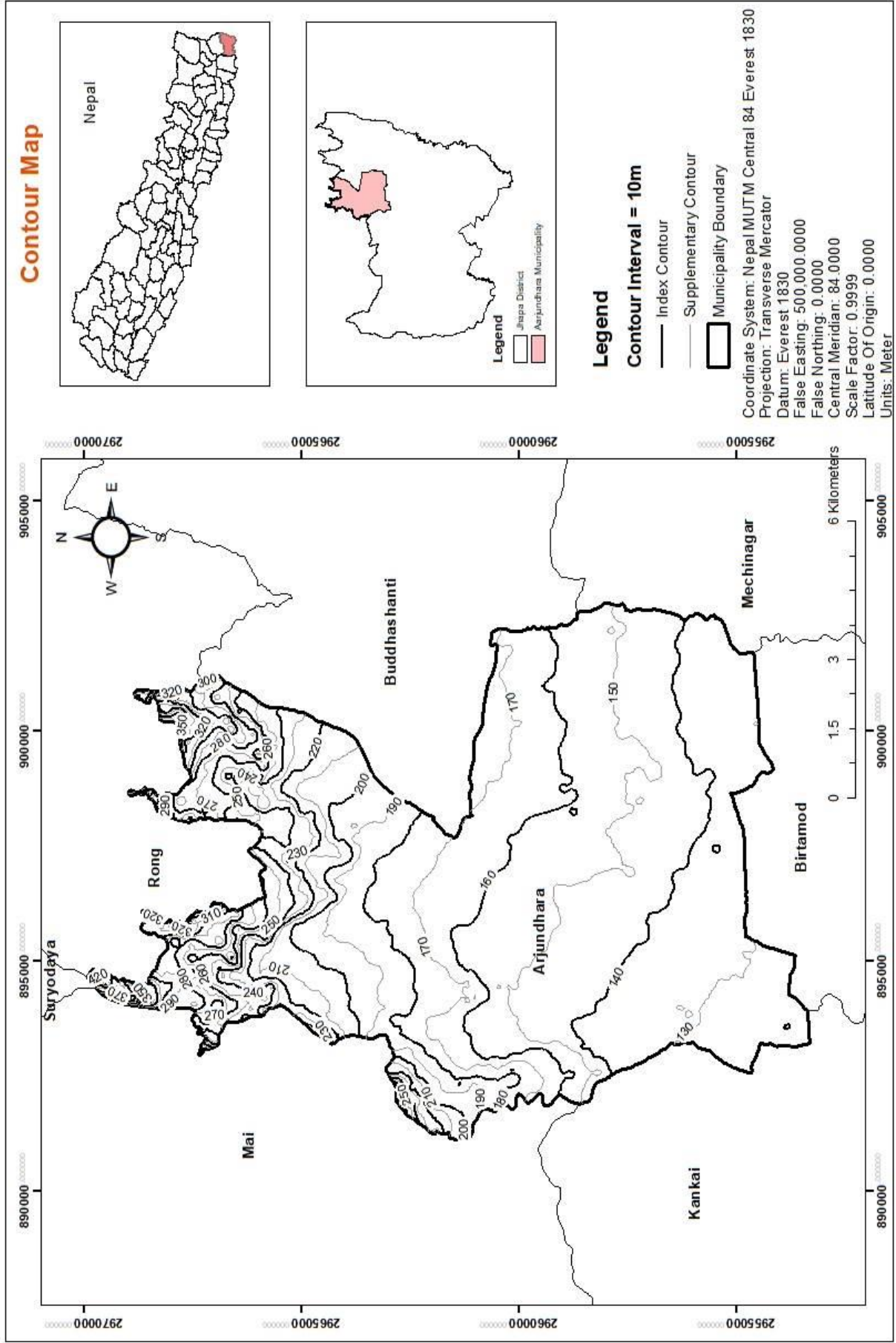
DEM

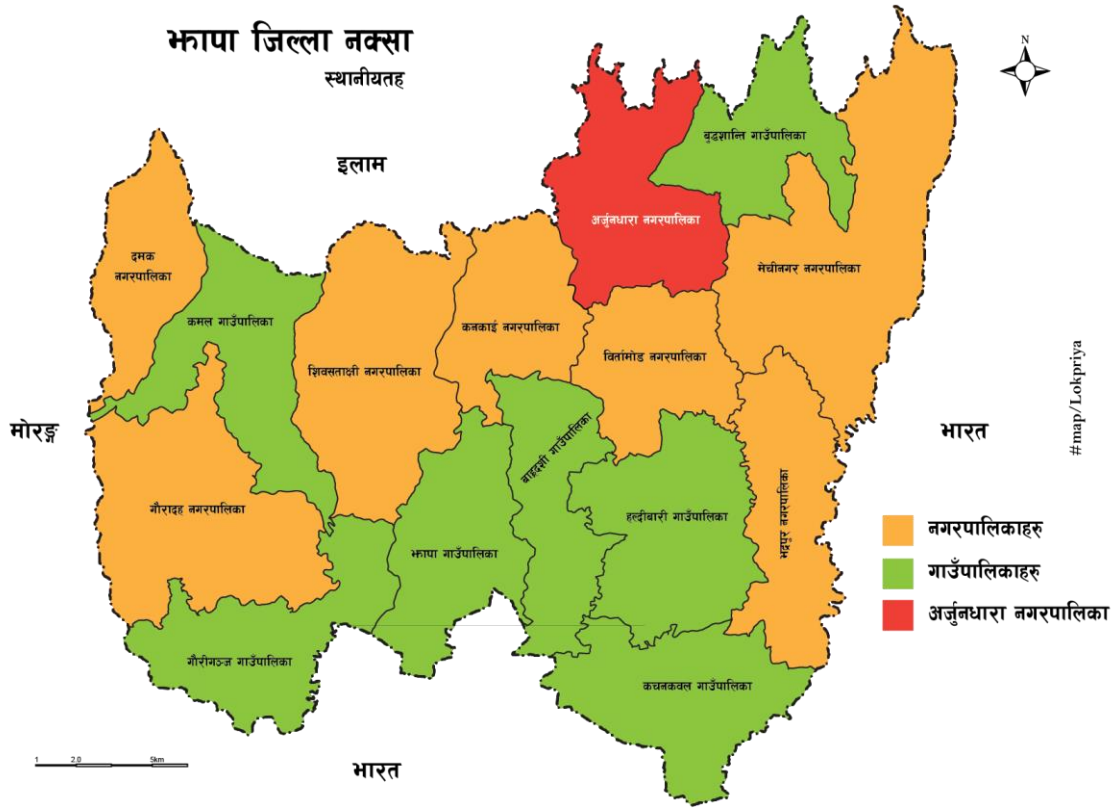


Coordinate System: Nepal MJTM Central 84 Everest 1830
 Projection: Transverse Mercator
 Datum: Everest 1830
 False Easting: 500,000.0000
 False Northing: 0.0000
 Central Meridian: 84.0000
 Scale Factor: 0.9999
 Latitude Of Origin: 0.0000
 Units: Meter









चित्र ३१: झापा किल्लाको नक्सा

सन्दर्भ सामग्री

१. राष्ट्रिय जनसंख्या तथा घरधुरी सर्भेक्षण, २०६८, केन्द्रीय तथ्यांक विभाग
२. खुदुनावारी गा.वि.स २३औं परिषदबाट पारित नीति तथा कार्यक्रम
३. खुदुनावारी (स्मारिका) २००८ खुदुनावारी काठमाण्डौ हातेमालो समाज
४. खुदुनावारीको वेवसाइट www.khudunabarivdc.gov.np
५. आवधिक योजना स्रोत पुस्तिका, एनसीडिसी, इलाम
६. गा.वि.स प्रोफायल निर्देशिका गाउँ विकास समिति महासंघ, काठमाण्डौ
७. शनिअर्जुन नगरपालिका प्रोफायल निर्माणका लागि तथ्याङ्क संकलन २०७१
८. खुदुनावारी गाविस पार्श्वचित्र २०७२
९. नगरपालिका नीति तथा कार्यक्रम २०७३(२०७४), २०७४(०७५)